LE POTENTIEL COMMERCIAL DES VILLES DE L'EUROREGION PYRÉNÉES-MÉDITERRANÉE

(Mémoire de l'étude réalisée avec le soutien financier de la Generalitat de Catalogne, dans le cadre des aides Eurorégion 2007, Appel à projets Décision PRE/3323/2006, Décision aides 6 juillet 2007, Vice-présidence Generalitat de Catalogne)

Antoni Durà i Guimerà (Direction)
Carlos Haas Fournel
Xavier Oliveras i Gonzàlez

Département de Géographie
Université Autonome de Barcelone

Juin 2008

SOMMAIRE

PRÉSENTATION.....5

LES VILLES DE L'EUROREGION PYRÉNÉES-MÉDITERRANÉE.....7

Les villes de l'Eurorégion Pyrénées-Méditerranée dans le contexte européen : résultats de l'étude *"Les villes européennes. Analyse comparative"*.....7

Sélection de 176 villes de l'Eurorégion Pyrénées-Méditerranée et des territoires adjacents de l'Arc Méditerranéen.....10

PREMIÈRE PARTIE : UNA TYPOLOGIE DES VILLES DE L'EUROREGION BASÉE SUR DES INDICATEURS DE POTENTIEL COMMERCIAL.....22

1. INDICATEURS du potentiel commercial des villes de l'Eurorégion Pyrénées-Méditerranée et des territoires adjacents.....22

1.1. Population.....23
Population en 2006.....23
Évolution de la population 1990-2006.....26
Population étrangère.....29

1.2. Communications.....33
Villes desservies par un aéroport.....33
Villes portuaires.....36

1.3. Innovation.....40
Complexes scientifiques, technopoles et pôles d'innovation…….....40

1.4. Économie.....42
Population active par secteur d'activité.....42
Tourisme : capacité hôtelière.....53
Activité Foires et Salons…….....58
Sièges sociaux d'entités financières.....60

1.5. Entreprises.....63
Sièges sociaux des principales entreprises.....63
Vue d'ensemble : principales villes en termes de sièges sociaux….....65
Classement des villes en fonction du nombre de sièges sociaux et du volume d'affaires.....68

2. Typologie des villes de l'Eurorégion et de l'Arc Méditerranéen.....75

SECONDE PARTIE : ANALYSE DES AFFINITÉS ÉCONOMIQUES DES VILLES DE L'EURORÉGION PYRÉNÉES-MÉDITERRANÉE.....85

1. Rapport entre le volume d'affaires et le nombre de villes, par secteurs d'activité économique (97 villes de l'Eurorégion Pyrénées-Méditerranée).....85

2. Analyse des affinités économiques entre villes en fonction des secteurs d'activité.....90

RECOMMANDATIONS.....129

FONDS CONSULTÉS.....135
Fonds statistiques.....135
Références bibliographiques.....137

PRÉSENTATION

Ce document est le résultat de l'étude consacrée au potentiel commercial des villes appartenant à l'Eurorégion Pyrénées-Méditerranée. Déposée au titre de l'appel à projets lancé le 19 octobre 2006 dans le cadre du Programme impulsé par l'Eurorégion et sélectionnée le 6 juillet 2007, elle a pu être réalisée grâce au soutien financier de la Generalitat de Catalogne.

Il est important de rappeler qu'il s'agit là de la première étude d'envergure sur le réseau de villes qui façonne l'Eurorégion Pyrénées-Méditerranée. Jusqu'à présent, certaines études académiques et institutionnelles ont porté sur les caractéristiques géoéconomiques de l'Eurorégion. De nombreuses études ont également été consacrées au réseau urbain européen, aux réseaux nationaux ou encore à ceux des régions qui composent l'EPM. Pourtant, il n'existe à ce jour aucune analyse rendant compte des caractéristiques du réseau urbain de l'Eurorégion Pyrénées-Méditerranée. La présente étude vise à pallier ce déficit, tout au moins partiellement. Plus concrètement, l'étude du réseau urbain de l'EPM porte sur certains aspects des relations territoriales de l'Eurorégion, notamment le potentiel commercial de ses villes. Elle met donc l'accent sur un élément susceptible d'apporter de la cohésion au sein de cette Eurorégion. Autrement dit, l'échelon local est appréhendé comme un niveau de décision dans la construction de liens interrégionaux et transfrontaliers.

Cette étude reprend – avec certaines adaptations liées à l'étendue du domaine d'étude, et du rapport lui-même -, la méthodologie utilisée dans le cadre d'analyses prestigieuses réalisées sur l'ensemble des villes européennes, notamment celles que l'on doit en France au Groupe GIP RECLUS pour le compte de la DATAR, et qui ont donné lieu à deux éditions : BRUNET et al. (1989) et ROZENBLAT et CICILLE (2003). C'est précisément l'étude de 1989 qui attire l'attention tant des milieux académiques qu'institutionnels sur la présence émergente de l'axe géoéconomique de la Méditerranée Occidentale, qui s'articule autour de son réseau de villes, et dont se sont fait l'écho par la suite tant l'Union Européenne que plusieurs États et administrations de niveau régional. En partant de cette méthodologie, et d'autres contributions faites dans ce domaine, notre étude a pour ambition de faire un portrait bien plus détaillé du réseau de villes de l'Eurorégion Pyrénées-Méditerranée (EPM), en incluant quatre autres territoires de dimension et de caractère institutionnel différents qui sont en lien étroit avec elle – le Pays Valencien, la région Provence-Alpes-Côte d'Azur, l'Andorre et la Principauté de Monaco -, et avec lesquels elle constitue la partie principale du dénommé Arc Méditerranéen Nord-Occidental.

A partir de cette prémisse, l'étude s'est fixée deux **objectifs** complémentaires, qui structurent également le rapport :

1. L'établissement d'une **Typologie des villes de l'EPM**, et des territoires adjacents, basée sur un ensemble d'INDICATEURS permettant d'évaluer le potentiel commercial de ce réseau urbain. La PREMIÈRE PARTIE du rapport est consacré à cet objectif. Les INDICATEURS sont regroupés en 5 catégories thématiques : Population, Communications, Innovation, Économie et Entreprises, chacune d'elles faisant l'objet d'un chapitre séparé. Le dernier chapitre décrit la Typologie résultante.

2. L'étude des **Affinités économiques des villes de l'Eurorégion** et des autres territoires de l'Arc Méditerranéen, à partir du recensement des secteurs d'activité auxquels appartiennent les principales entreprises de chaque ville. Ce second objectif fait l'objet de la SECONDE PARTIE du rapport. Un premier chapitre porte sur un classement des secteurs en fonction du nombre de villes concernées par chacun d'eux et du volume d'affaires enregistré par les entreprises qui y sont implantées. Un second chapitre présente, sous forme de 14 grandes catégories thématiques, distribuées en 56 tableaux, un regroupement des villes par secteurs économiques spécifiques.

Nous pensons que ces informations sont de nature à améliorer la cohésion de cet espace géoéconomique, notamment pour ce qui est des régions séparées par l'effet frontière, qui impacte encore fortement les relations économiques et autres de l'ensemble de ces territoires. Et tel est précisément l'un des objectifs clairement affichés lors de la constitution de l'Eurorégion.

LES VILLES DE L'EURORÉGION PYRÉNÉES-MÉDITERRANÉE

L'espace compris dans l'EPM s'est constitué en système territorial caractérisé par des dynamiques et des processus qui lui sont propres (au-delà des frontières respectives de la France et de l'Espagne), offrant ainsi une base sur laquelle développer les relations d'échanges avec les territoires adjacents à dimension régionale. Cette étude s'intéresse donc au réseau de villes des territoires de la Catalogne, de l'Aragon, des Iles Baléares, de Languedoc-Roussillon et de Midi-Pyrénées -, qui forment l'actuelle EPM.

Ce système de villes est actuellement intégré dans un espace géoéconomique plus vaste, appelé Arc Méditerranéen Nord-occidental. A l'intérieur de cet Arc, les réseaux de villes tissent des relations spécifiques, comme l'ont démontré de nombreuses études. C'est

pour cette raison que nous avons choisi, en complément des analyses déjà réalisées, de nous intéresser plus particulièrement aux relations avec le Pays Valencien (configurant ainsi l'espace défini par le géographe Josep Vicent Boira sous la dénomination d'EURAM (Eurorégion de l'Arc Méditerranéen), ainsi qu'avec la région Provence-Alpes-Côte d'azur, dont les pôles urbains (Marseille, Avignon, Nice...) entretiennent, comme ceux de l'Andorre et (en raison des liens avec la Provence) de Monaco, d'importantes relations avec le réseau de l'EPM.

Les villes de L'Eurorégion Pyrénées-Méditerranée dans le contexte européen : résultats de l'étude *"Les villes européennes. Analyse comparative"*

L'étude conduite en 2003 par Céline Rozenblat et Patrice Cicille *"Les villes européennes. Analyse comparative"* (GIP RECLUS-Maison de la Géographie / DATAR, Montpellier, 2003) est l'édition mise à jour d'une étude intitulée *"Les villes européennes"* réalisée en 1989, sous la direction du géographe Roger Brunet, par le GIP-RECLUS de Montpellier, à la demande de la DATAR. Ce premier rapport a eu une forte répercussion lors des discussions sur les axes de croissance européens, à partir de sa conceptualisation de la "Banane bleue", l'axe moteur de l'urbanisation et de l'économie de la UE. Elle fait désormais référence. Rappelons d'ailleurs qu'une version revue et en quatre langues (catalan, espagnol, français, anglais) de la première édition a été publiée par le périodique *"Barcelone Economia"* (Mairie de Barcelone). La revision a consisté à remplacer l'analyse spécifique de la position des villes françaises inclue à l'origine, par une analyse intégrant l'étude de la situation à l'ensemble de la Péninsule Ibérique, et de l'Arc Méditerranéen (depuis Valencia et Saragosse jusqu'à Florence et Rome). L'étude de Rozenblat et Cicille, quant à elle, a introduit d'importants changements méthodologiques, tout en conservant une philosophie analogue. Sa finalité était de dégager une vision de la hiérarchie des villes européennes et de contribuer à une meilleure connaissance de leurs éventuelles spécialisations fonctionnelles. L'analyse comprenait un ensemble de 180 agglomérations urbaines (hors pays de l'Europe de l'Est) ayant atteint le seuil démographique de 200.000 habitants.

a) Hiérarchie :

En vue de définir la position hiérarchique de ces, l'étude établissait 7 catégories différentes. Dans la catégorie 1 figuraient les villes les mieux positionnées, Paris et

Londres, suivies de Madrid, Amsterdam et Milan dans la catégorie 2, alors que Barcelone arrivait en tête des 8 villes citées dans la catégorie 3. Le tableau ci-après montre la localisation des 12 villes de l'Arc Méditerranéen identifiée par l'étude.

Les villes de l'EPM et les autres villes de l'AM : classement des "Villes européennes"

Territoires Catégories	Eurorégion Pyrénées- Méditerranée					Autres villes de l' Arc Méditerranéen	
	Aragon	Catalogne	Iles Baléares	Languedoc-Roussillon	Midi-Pyrénées	Communauté valencienne	Provence A.C.A.
1							
2							
3		Barcelone					
4					Toulouse		Marseille
5			Palma M.	Montpellier		Valencia	Nice
6	Saragosse	Tarragone				Alicante	Cannes
7							Toulon

b) Spécialisations économiques

En ce qui concerne les spécialisations, une différenciation établie du point de vue de l'orientation économique permettait de distinguer 5 types de pôles économiques : pôles diversifiés ; pôles à prédominance industrielle ; à prédominance des échanges ; à prédominance touristique ; et à prédominance du secteur tertiaire. Le tableau ci-après indique la distribution des villes de l'Arc Méditerranéen dans ce classement.

Les spécialisations des villes de l'EPM et des autres villes de l'AM ("Villes européennes")

Territoires Pôles économiques	Eurorégion Pyrénées- Méditerrània					Altres Arc Méditerranéen	
	Aragon	Catalogne	Iles Baléares	Languedoc-Roussillon	Midi-Pyrénées	Communauté valencienne	Provence A.C.A.
Diversifiés	Saragosse	Barcelone	Palma	Montpellier	Toulouse		Marseille
Préd. industrielle							
Préd. des		Tarragone				Valencia	Toulon

échangess							
Préd. touristique						Alicante	Nice, Cannes
Préd. des services							

c) Diversification industrielle

L'étude s'attachait également à évaluer le degré de diversification de la production industrielle. Sur une échelle de 1 à 10, 1 représentait la spécialisation maximale, et 10 la diversification la plus élevée. L'étude constatait une forte polarisation au sein des villes de l'EPM, en revanche moins accentuée dans les autres villes de l'Arc Méditerranéen. Elle citait, ainsi, l'exemple de la forte spécialisation de Toulouse en aéronautique ou celle de Saragosse dans le secteur des machines-outils.

Diversification/Spécialisations des villes de l'EPM et des autres villes de l'AM ("Villes européennes")

Eurorégion Pyrénées-Méditerranée	Diversifiés (6 a 10)	Barcelone (10), Palma (9), Tarragone (8)
	Spécialisées (1 a 5)	Saragosse (2), Toulouse (1), Montpellier (1)
Autres villes de l'Arc Méditerranéen	Diversifiés (6 a 10)	Marseille (6)
	Spécialisées (1 a 5)	Valencia (4), Cannes (3), Alicante (1), Toulon (1), N (1)

d) INDICATEURS mis en exergue

Les 15 INDICATEURS retenus, de portée différente, permettaient également d'identifier certains "éléments de spécialisation". Dans le cas de Barcelone, Toulouse et Valencia, l'étude mettait ainsi en avant la faible présence de sièges sociaux d'entreprises par rapport à leur poids respectif ; dans le cas de Marseille et de Tarragone, elle soulignait le poids de l'activité portuaire et dans celui de Palma de Majorque, le poids de la zone aéroportuaire ; Nice et Montpellier affichait un fort potentiel en matière de recherche ; Cannes (Grasse-Cannes-Antibes), un certain poids universitaire ; Toulon semblait s'orienter vers le tourisme; et Alicante apparaissait peu spécialisée. Ce classement doit être interprété avec précaution. En ce sens qu'il ne reflète pas véritablement les spécialisations urbaines, mais plutôt,

comme cela a été dit, le poids plus ou moins grand de certains INDICATEURS par rapport à ce que l'on pourrait attendre compte tenu du poids global de la ville.

Sélection de 176 villes de l'Eurorégion Pyrénées-Méditerranée et des territoires adjacents de l'Arc Méditerranéen

Afin de déterminer les villes susceptibles d'entrer dans l'étude du réseau urbain de l'EPM et des territoires adjacents qui ont été sélectionnés, il était nécessaire de définir des critères d'inclusion. En effet, d'une part, le concept de ville admet des interprétations diverses et, d'autre part, la détermination d'un seuil s'avère indispensable pour que les agglomérations sélectionnées aient un minimum de signification, autrement dit, de capacité à générer dans ce cas un potentiel commercial minimal.

a) Assimilation de la ville à la commune : Le postulat de base est l'assimilation du concept de ville au concept de commune. Bien que la littérature en matière territoriale admettent souvent que les réalités urbaines sont configurées selon des délimitations supramunicipales, dans le cadre de la présente étude cette identification répond à :

- une simplification indispensable à une première approche de l'ensemble des villes.

- à la finalité même du présent rapport, basée sur le fait que ces communes ont à leur tête des institutions locales capables de mettre en œuvre des politiques et d'être les destinataires de stratégies supra-locales, à l'instar des futures stratégies de soutien que des administrations de niveau supérieur pourraient leur proposer à l'avenir.

Ainsi donc, contrairement à d'autres études semblables, l'unité politico-administrative locale a été retenue comme unité d'analyse : elle correspond aux "municipios" dans le cas de l'Espagne et aux communes dans le cas de la France.

b) Seuil démographique de 20 000 habitants : Afin de proposer une analyse relativement détaillée du tissu urbain de l'Eurorégion, le seuil démographique des 20 000 habitants a été jugé le plus adapté, en sachant que de nombreuses communes (villes) de taille moyenne ont actuellement une capacité de

rayonnement dont il faut tenir compte. Mais l'abaissement de ce seuil se traduisait, à la fois, par un accroissement excessif du nombre de communes à inclure et par une rapide diminution de leur potentiel. Nous avons toutefois décidé d'inclure certains cas (au nombre de 10) qu'il nous a semblé important de prendre en compte en raison de leur centralité administrative et de l'absence de communes de plus grandes tailles sur le territoire en question (Voir le tableau).

En tout, 97 villes ont été recensées dans l'ensemble de l'EPM : dans l'ordre, c'est la Catalogne qui arrive largement en tête (avec 53 villes), suivie des autres territoires avec un nombre beaucoup plus réduit : Midi-Pyrénées (15), Languedoc-Roussillon (13), Iles Baléares (9) et Aragon (7) (Tableau : Nombre de villes en fonction du seuil). Si l'on regarde par pays, 73 des villes de l'EPM sont situées en Espagne et 28 en France.

Dans le reste de l'Arc Méditerranéen, le Pays Valencien (42) et la région PACA (35) regroupent un nombre important de villes, mis à part les cas de l'Andorre et de Monaco. Pour l'ensemble de l'Arc, l'Espagne apporte 111 cas et la France 63, auxquels il faudrait ajouter les deux micro-états.

Toutefois, il est important de tenir également compte de la dimension des principales agglomérations, lesquelles représentent dans certains cas un pourcentage très élevé de la population de chaque territoire. Parmi ces agglomérations, qui attirent en général autour d'elles d'autres agglomérations de tailles diverses, Barcelone (avec 1,6 millions d'habitants) se distingue, en ce sens qu'elle domine aussi bien l'ensemble de l'Eurorégion, que d'une certaine façon tous les territoires adjacents inclus dans la présente étude.

Au sein de l'EPM, Saragosse arrive très loin derrière (650 000 hab.), Palma (435 000 hab.), l'Hospitalet de Llobregat, Badalona, Sabadell et Terrassa (entre 250 000 et 200 000 hab.) ou encore Tarragone, Lérida et Gérone (entre 130 000 et 90 000 hab.). Parmi ces agglomérations, seules l'Hospitalet de Llobregat et Badalona sont considérés comme des périphériques métropolitains, bien qu'elles assument de plus en plus des fonctions centrales partagées avec la commue principale.

En ce qui concerne les territoires adjacents de l'Arc Méditerranéen, les réseaux régionaux sont présidés par les capitales respectives, Marseille et Valencia (avec plus de 800 000 hab.), suivies de Toulon, Nice, Alicante (entre 435 000 et 322 000

hab.), et à un niveau inférieur, Elche (219 000 hab.), cette dernière au sein de l'aire métropolitaine d'Alicante.

EUROREGIÓ PIRINEUS MEDITERRÀNIA (EPM) i ALTRES ARC MEDITERRANI

NOMBRE DE CIUTATS SEGONS EL LLINDAR

Regió	Més de 800.000 habitants	Entre 350.000 i 800.000 habitants	Entre 100.000 i 350.000 habitants	Entre 40.000 i 100.000 habitants	Entre 20.000 i 40.000 habitants	Menys de 20.000 habitants	Total
Aragón	0	1	0	1	2	3	7
Catalunya	1	0	9	16	27	0	53
Illes Balears	0	1	0	2	6	0	9
Languedoc-Roussillon	0	0	3	4	2	4	13
Midi-Pyrénées	0	1	0	4	8	2	15
EPM	**1**	**3**	**12**	**27**	**45**	**9**	**97**
Comunitat Valenciana	1	0	3	14	24	0	42
Provence-Alpes-Côte d'Azur	1	0	3	14	16	1	35
Andorra	0	0	0	0	1	0	1
Mònaco	0	0	0	0	1	0	1
Total	**3**	**3**	**18**	**55**	**87**	**10**	**176**

Dades de Espanya i Andorra 2006, França 2005, Mònaco 2000

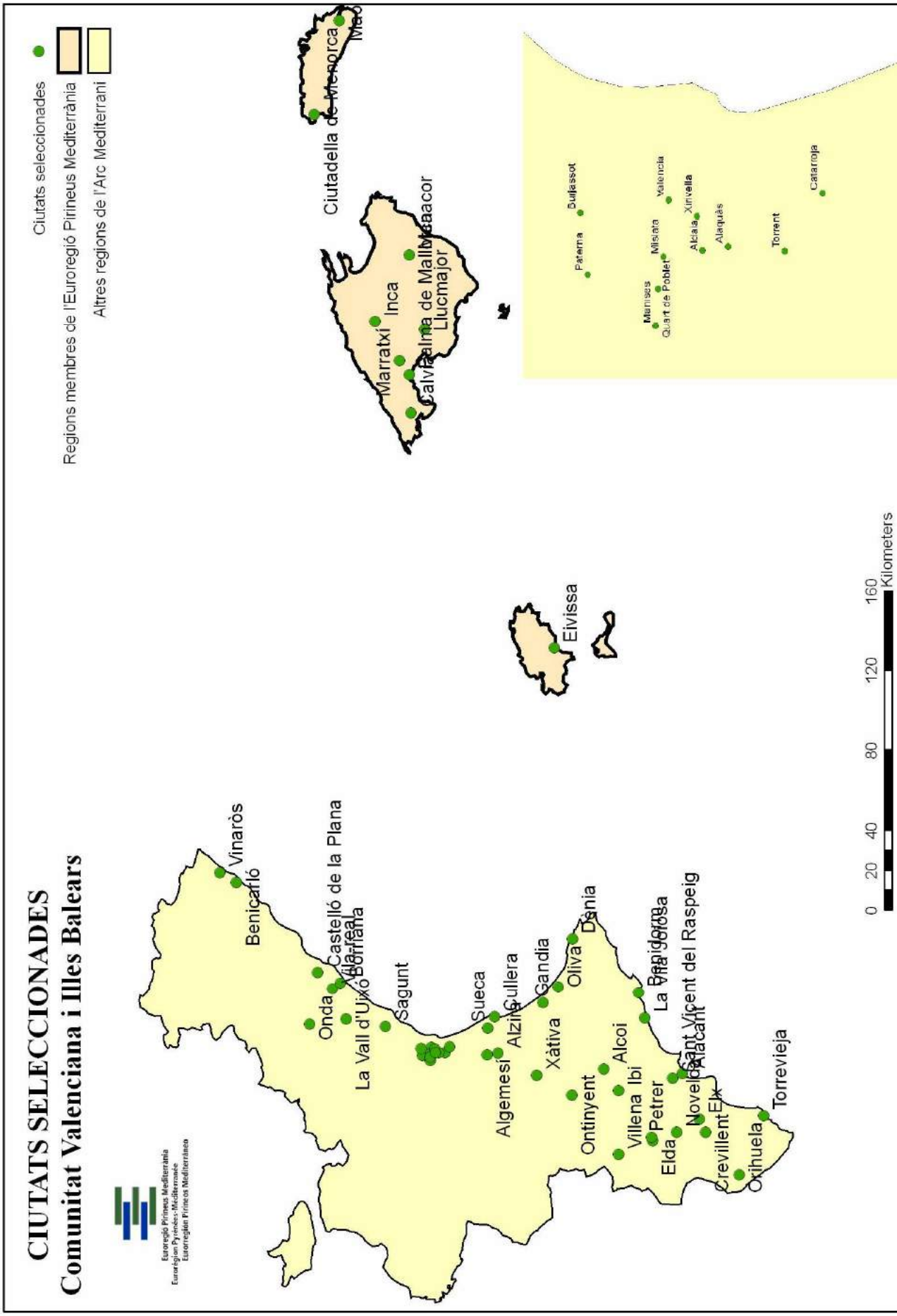
CIUTATS SELECCIONADES
Comunitat Valenciana i Illes Balears
Euroregió Pirineus Mediterrània
Euroregion Pyrénées-Méditerranée
Euroregion Pirineos Mediterráneo
Ciutats seleccionades
Regions membres de l'Euroregió Pirineus Mediterrània
Altres regions de l'Arc Mediterrani
Vinaròs
Benicarló
Castelló de la Plana
Vila-real
Burriana
Onda
La Vall d'Uixó
Sagunt
Sueca
Cullera
Alzira
Algemesí
Gandia
Oliva
Dénia
Xàtiva
Ontinyent
Alcoi
Villena
Ibi
Petrer
Elda
La Vila Joiosa
Benidorm
Sant Vicent del Raspeig
Alacant
Novelda
Elx
Crevillent
Orihuela
Torrevieja
Eivissa
Ciutadella de Menorca
Mahó
Marratxí
Inca
Calvià
Palma de Mallorca
Llucmajor
Sóller
Pollença
Buñol
Paterna
Manises
Quart de Poblet
Massalfassar
Valencia
Alzira
Xirivella
Alaquàs
Torrent
Catarroja
0 20 40 80 120 160
Kilometers

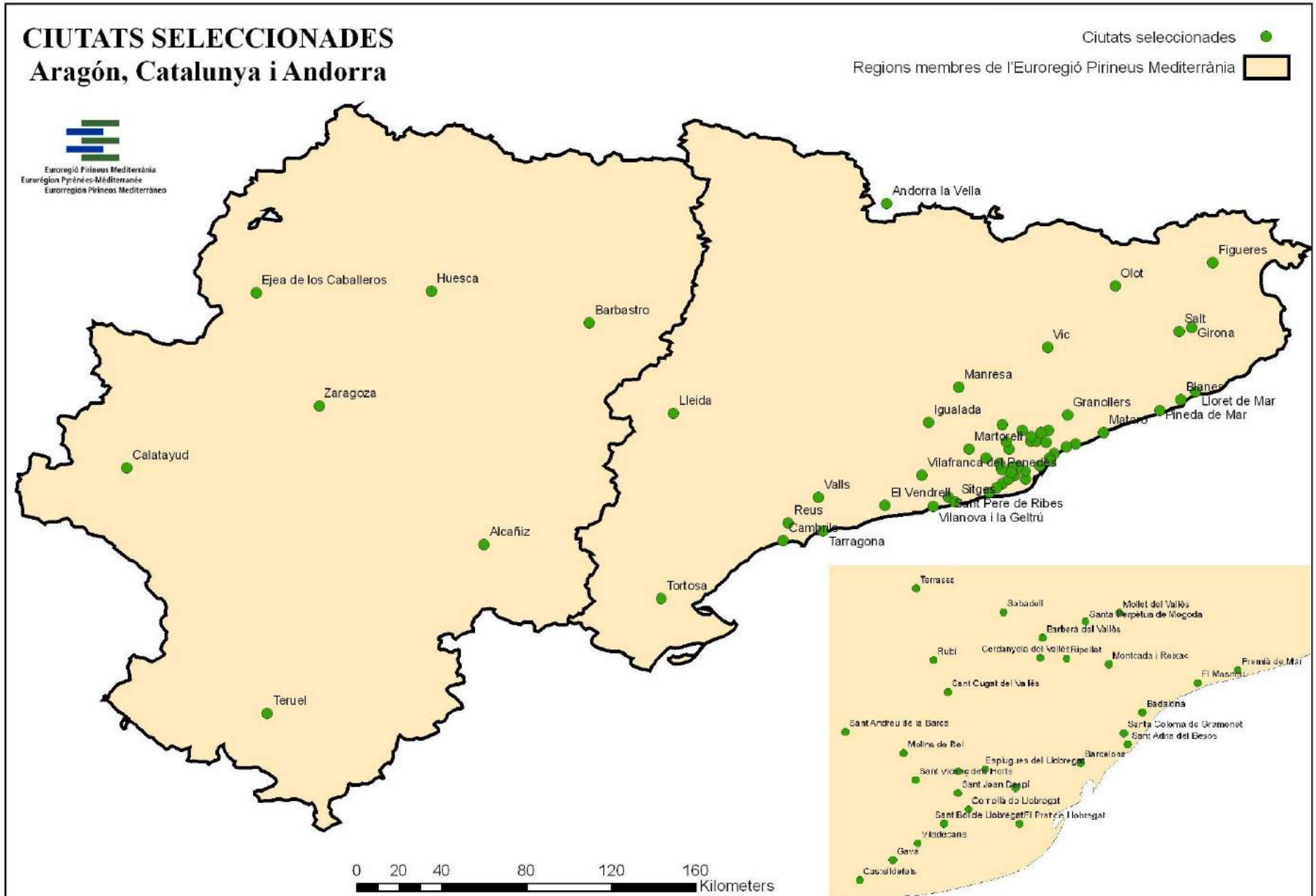
CIUTATS SELECCIONADES
Aragón, Catalunya i Andorra
Ciutats seleccionades
Regions membres de l'Euroregió Pirineus Mediterrània
Euroregió Pirineus Mediterrània
Eurorégion Pyrénées-Méditerranée
Eurorregion Pirineos Mediterráneo
Andorra la Vella
Figueres
Olot
Ejea de los Caballeros
Huesca
Barbastro
Salt
Girona
Vic
Manresa
Zaragoza
Lleida
Blanes
Lloret de Mar
Granollers
Igualada
Mataró
Pineda de Mar
Martorell
Calatayud
Vilafranca del Penedès
Valls
El Vendrell
Sitges
Sant Pere de Ribes
Reus
Vilanova i la Geltrú
Cambrils
Alcañiz
Tarragona
Tortosa
Teruel
0 20 40 80 120 160
Kilometers
Terrassa
Sabadell
Mollet del Vallès
Santa Perpètua de Mogoda
Barberà del Vallès
Rubí
Cerdanyola del Vallès
Ripollet
Montcada i Reixac
Premià de Mar
El Masnou
Sant Cugat del Vallès
Badalona
Sant Andreu de la Barca
Santa Coloma de Gramenet
Sant Adrià del Besòs
Molins de Rei
Barcelona
Esplugues del Llobregat
Sant Joan Despí
Cornellà de Llobregat
Viladecans
Gavà
Castelldefels

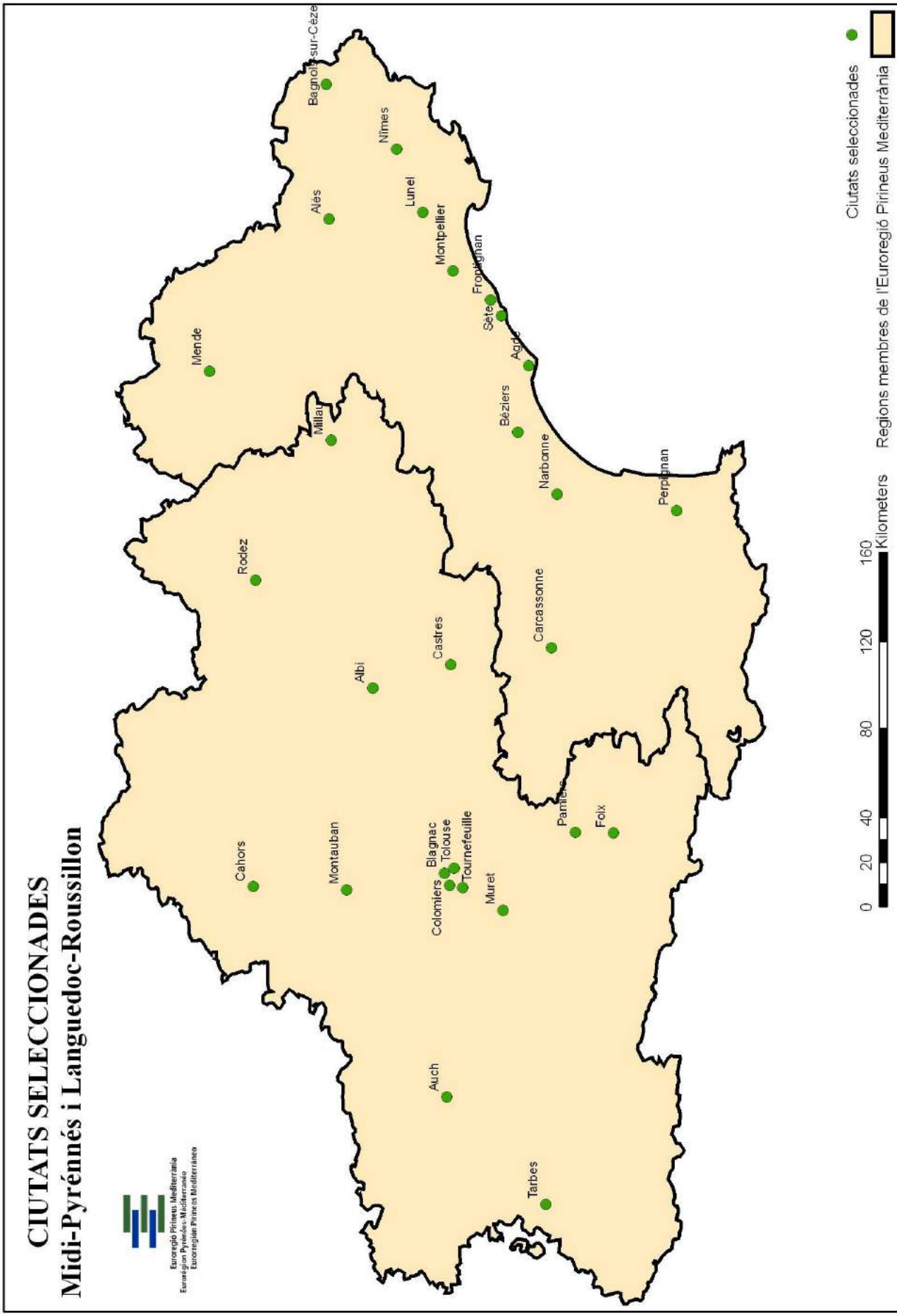
CIUTATS SELECCIONADES
Midi-Pyrénnés i Languedoc-Roussillon
Euroregió Pirineus Mediterrània
Euroràgion Pyrénées-Méditerranée
Eurorregion Pirineos Mediterráneo
Bagnols-sur-Cèze
Nîmes
Alès
Lunel
Montpellier
Frontignan
Sète
Agde
Mende
Millau
Béziers
Narbonne
Perpignan
Rodez
Carcassonne
Castres
Albi
Pamiers
Foix
Cahors
Montauban
Blagnac
Tolouse
Tournefeuille
Colomiers
Muret
Auch
Tarbes
Ciutats seleccionades
Regions membres de l'Euroregió Pirineus Mediterrània
0 20 40 80 120 160 Kilometers

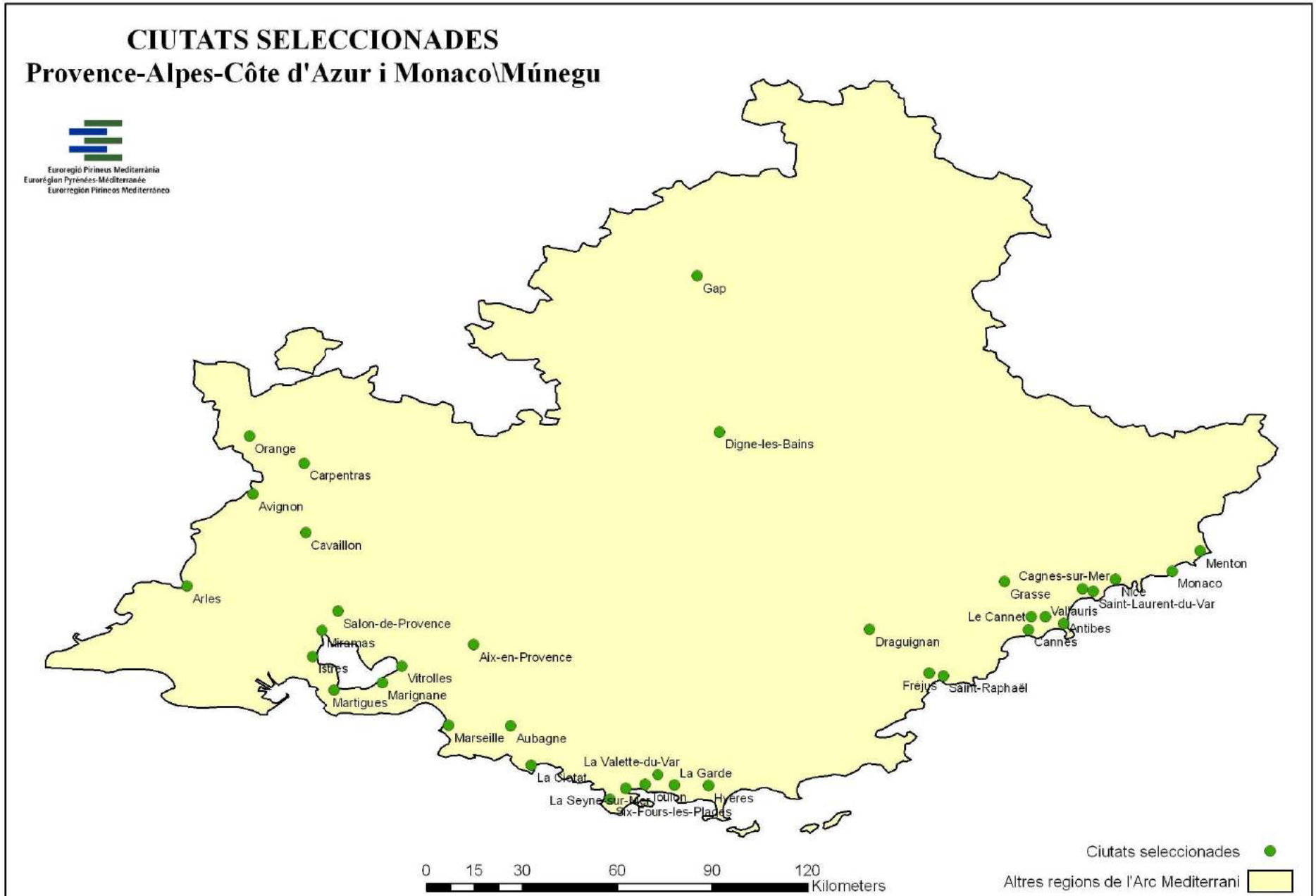
CIUTATS SELECCIONADES
Provence-Alpes-Côte d'Azur i Monaco\Múnegu
Euroregió Pirineus Mediterrània
Eurorégion Pyrénées-Méditerranée
Eurorregión Pirineos Mediterráneo
Gap
Digne-les-Bains
Orange
Carpentras
Avignon
Cavaillon
Arles
Salon-de-Provence
Miramas
Istres
Vitrolles
Marignane
Martigues
Aix-en-Provence
Marseille
Aubagne
La Ciotat
La Valette-du-Var
La Garde
La Seyne-Sur-Mer
Toulon
Hyères
Six-Fours-les-Plages
Draguignan
Fréjus
Saint-Raphaël
Le Cannet
Cannes
Grasse
Cagnes-sur-Mer
Vallauris
Antibes
Nice
Saint-Laurent-du-Var
Monaco
Menton
0 15 30 60 90 120
Kilometers
Ciutats seleccionades
Altres regions de l'Arc Mediterrani

CIUTATS DE L'EUROREGIÓ PIRINEUS MEDITERRÀNIA

CIUTATS ESTUDIADES

Regió	Ciutat	Província/Depart.	Població
Catalunya	Barcelona	Barcelona	1.605.602
	l'Hospitalet de Llobregat	Barcelona	248.150
	Badalona	Barcelona	221.520
	Sabadell	Barcelona	200.545
	Terrassa	Barcelona	199.817
	Tarragona	Tarragona	131.158
	Lleida	Lleida	125.677
	Santa Coloma de Gramenet	Barcelona	119.056
	Mataró	Barcelona	118.748
	Reus	Tarragona	101.767
	Girona	Girona	89.890
	Cornellà de Llobregat	Barcelona	84.289
	Sant Boi de Llobregat	Barcelona	81.368
	Sant Cugat del Vallès	Barcelona	73.774
	Manresa	Barcelona	71.772
	Rubí	Barcelona	70.006
	El Prat de Llobregat	Barcelona	63.069
	Vilanova i la Geltrú	Barcelona	62.826
	Viladecans	Barcelona	61.168
	Granollers	Barcelona	58.940
	Castelldefels	Barcelona	58.663
	Cerdanyola del Vallès	Barcelona	57.959
	Mollet del Vallès	Barcelona	51.713
	Esplugues de Llobregat	Barcelona	46.808
	Gavà	Barcelona	44.531
	Sant Feliu de Llobregat	Barcelona	42.486
	Figueres	Girona	39.641
	Vic	Barcelona	38.747
	Blanes	Girona	37.819
	Igualada	Barcelona	36.817
	Vilafranca del Penedès	Barcelona	36.687
	Ripollet	Barcelona	35.427
	Tortosa	Tarragona	34.266
	Lloret de Mar	Girona	32.728
	Sant Adrià de Besòs	Barcelona	32.585
	Montcada i Reixac	Barcelona	32.153
	El Vendrell	Tarragona	31.953
	Olot	Girona	31.932
	Sant Joan Despí	Barcelona	31.485
	Barberà del Vallès	Barcelona	28.633
	Salt	Girona	28.017
	Premià de Mar	Barcelona	27.860
	Cambrils	Tarragona	27.848
	Sant Vicenç dels Horts	Barcelona	27.019
	Sant Pere de Ribes	Barcelona	26.859
	Martorell	Barcelona	26.170
	Sitges	Barcelona	25.642
	Pineda de Mar	Barcelona	25.504
	Sant Andreu de la Barca	Barcelona	25.383
	Molins de Rei	Barcelona	23.374
	Valls	Tarragona	23.315
	El Masnou	Barcelona	21.833
	Santa Perpètua de Mogoda	Barcelona	21.644

Regió	Ciutat	Província/Depart.	Població
Illes Balears	Palma de Mallorca	Illes Balears	375.048
	Calvià	Illes Balears	45.284
	Eivissa	Illes Balears	42.884
	Manacor	Illes Balears	37.165
	Llucmanjor	Illes Balears	31.381
	Marratxí	Illes Balears	29.742
	Maó	Illes Balears	27.893
	Ciutadella de Menorca	Illes Balears	27.468
	Inca	Illes Balears	27.301
Aragó	Zaragoza	Zaragoza	649.181
	Huesca	Huesca	49.312
	Teruel	Teruel	33.673
	Calatayud	Zaragoza	20.001
	Ejea de los Caballeros	Zaragoza	16.785
	Barbastro	Huesca	15.880
	Alcañiz	Teruel	15.447
Midi-Pyrénées	Toulouse	Haute Garonne	435.000
	Montauban	Tarn-et-Garonne	53.100
	Albi	Tarn	48.100
	Tarbes	Hautes Pyrénées	46.275*
	Castres	Tarn	42.900
	Colomiers	Haute Garonne	32.000
	Tournefeuille	Haute Garonne	24.500
	Rodez	Aveyron	23.707*
	Auch	Gers	21.838*
	Millau	Aveyron	21.339*
	Muret	Haute Garonne	20.735*
	Blagnac	Haute Garonne	20.586*
	Cahors	Lot	20.003*
	Pamiers	Ariège	13.417*
	Foix	Ariège	9.109*
Languedoc-Roussillon	Montpellier	Hérault	244.300
	Nîmes	Gard	143.000
	Perpignan	Pyrénées Orientales	114.800
	Béziers	Héraul	72.400
	Narbonne	Aude	46.510
	Carcassonne	Aude	45.800
	Sète	Hérault	43.200
	Alès	Gard	39.346*
	Lunel	Hérault	23.900
	Agde	Hérault	19.988*
	Frontignan	Hérault	19.145*
	Bagnols-sur-Cèze	Gard	18.103*
	Mende	Lozère	11.804*

Regió	Ciutat	Província/Depart.	Població
Comunitat Valenciana	València	València	805.304
	Alacant	Alacant	322.431
	Elx	Alacant	219.032
	Castelló de la Plana	Castelló	172.110
	Torrevieja	Alacant	92.034
	Orihuela	Alacant	77.979
	Gandia	València	74.827
	Torrent	València	74.616
	Benidorm	Alacant	67.627
	Sagunt	València	62.702
	Alcoi	Alacant	60.590
	Paterna	València	57.343
	Elda	Alacant	55.138
	Vila-real	Castelló	48.055
	Sant Vicent del Raspeig	Alacant	47.706
	Mislata	València	43.363
	Alzira	València	43.253
	Dénia	Alacant	41.591
	Burjassot	València	37.756
	Ontinyent	València	36.368
	Villena	Alacant	34.186
	Petrer	Alacant	33.026
	Borriana	Castelló	32.349
	La Vall d´Uixó	Castelló	31.553
	Xirivella	València	30.123
	Alaquàs	València	30.104
	Manises	València	29.717
	La Vila Joiosa	Alacant	29.263
	Xàtiva	València	28.474
	Crevillent	Alacant	27.815
	Aldaia	València	27.704
	Sueca	València	27.593
	Algemesí	València	27.326
	Oliva	València	26.844
	Novelda	Alacant	26.335
	Vinaròs	Castelló	26.251
	Quart de Poblet	València	25.430
	Catarroja	València	24.916
	Benicarló	Castelló	24.427
	Cullera	València	23.619
	Ibi	Alacant	23.360
	Onda	Castelló	22.526

Regió	Ciutat	Província/Depart.	Població
Provence-Alpes-Côte-d'Azur	Marseille	Bouches-du-Rhône	820.900
	Nice	Alpes Maritimes	347.900
	Toulon	Var	166.800
	Aix-en-Provence	Bouches-du-Rhône	139.800
	Avignon	Vaucluse	90.800
	Antibes	Alpes Maritimes	72.500
	Cannes	Alpes Maritimes	70.200
	La Seyne-sur-Mer	Var	58.000
	Hyères	Var	53.200
	Arles	Bouches-du-Rhône	52.600
	Fréjus	Var	49.100
	Grasse	Alpes-Maritimes	48.200
	Cagnes-sur-Mer	Alpes-Maritimes	47.200
	Martigues	Bouches-du-Rhône	45.400
	Aubagne	Bouches-du-Rhône	43.500
	Le Cannet	Alpes-Maritimes	42.500
	Istres	Bouches-du-Rhône	41.200
	Salon-de-Provence	Bouches-du-Rhône	40.100
	Gap	Hautes Alpes	38.200
	Vitrolles	Bouches-du-Rhône	35.900
	Draguignan	Var	35.500
	Marignane	Bouches-du-Rhône	33.700
	Six-Fours-les-Plages	Var	33.700
	Saint-Raphaël	Var	32.200
	La Ciotat	Bouches-du-Rhône	31.900
	Saint-Laurent-du-Var	Alpes-Maritimes	30.300
	Menton	Alpes-Maritimes	28.812*
	Orange	Vaucluse	28.800
	Carpentras	Vaucluse	26.800
	Cavaillon	Vaucluse	26.200
	La Garde	Var	25.900
	Vallauris	Alpes-Maritimes	25.773*
	Miramas	Bouches-du-Rhône	23.800
	La Valette-du-Var	Var	21.739*
	Digne-les-Bains	Provence	16.064*
Andorra	Andorra la Vella	(Parroquia)	24.211
Mònaco	Mònaco		32.020*

Capitals provincials (Espanya) o departamentals (França)

Fonts: INE Espanya 2006, INSEE França 2005. (*) Dades corresponent a 1999, Departament d'Estudis i Estadístiques (Andorra) 2006; Division de Statistiques et des Etudes Economiques (Mònaco) 2000

PREMIÈRE PARTIE : UNE TYPOLOGIE DES VILLES DE L'EURORÉGION BASÉE SUR DES INDICATEURS DE POTENTIEL COMMERCIAL

1. INDICATEURS du potentiel commercial des villes de l'Eurorégion Pyrénées-Méditerranée et des territoires adjacents

L'analyse du potentiel commercial adopte, globalement, les critères utilisés par le RECLUS dans l'étude générale du réseau européen, afin de pouvoir évaluer la situation des villes de l'Eurorégion (EPM) dans ce cadre plus vaste.

L'analyse repose sur la construction d'un ensemble d'INDICATEURS permettant une approche importante des caractéristiques du réseau urbain de l'EPM. De nouveaux INDICATEURS ont été incorporés afin d'identifier les différents profils urbains sur l'échelle considérée, en s'attachant tout particulièrement au potentiel commercial du réseau urbain. D'autres INDICATEURS de relation, servant à mesurer la dynamique des relations entre les villes, élément clé pour évaluer la cohésion du réseau.

Les résultats de l'analyse du potentiel commercial des villes moyennes de l'Eurorégion se présentent sous la forme de 4 ensembles thématiques, rassemblant en tout 11 INDICATEURS :

La rubrique **Population** regroupe 3 INDICATEURS démographiques et sociaux : la Population totale ; l'Évolution de la Population 1990 – 2006 ; et la population d'origine étrangère, avec une distinction entre population communautaire et extracommunautaire.

La rubrique **Communications** regroupe les 2 INDICATEURS suivants : Villes et aéroports, et Villes portuaires.

La rubrique **Innovation** regroupe les Infrastructures d'Innovation (Complexes scientifiques et Pôles d'Innovation).

La rubrique **Économie** regroupe 4 autres INDICATEURS : Population active par secteurs ; Capacité hôtelière ; Principales organisations de Foires et Salons ; Sièges sociaux des banques.

La rubrique **Entreprises** regroupe les sièges des sociétés les plus importantes (en nombre d'entreprises et volume d'affaires).

1.1. POPULATION

POPULATION en 2006

L'analyse de la distribution des agglomérations sélectionnées en fonction du nnombre d'habitants nous donne une première photographie du réseau urbain de l'EPM et des territoires environnants (ci-après dénommés Reste de l'AM). Dans cette vue d'ensemble, on remarque tout d'abord l'existence d'un ensemble d'agglomérations, dont certaines sont les métropoles régionales. L'autre caractéristique immédiatement visible est la concentration urbaine sur la frange littorale.

Les grandes métropoles régionales

EPM : En ce qui concerne les agglomérations, tant dans l'EPM que dans l'ensemble de l'Arc Méditerranéen, le cas de Barcelone est de loin le plus singulier, puisqu'elle se caractérise par la taille de la ville intramuros et par une très forte concentration de communes en périphérie. Tout aussi remarquable est le fait que tous les territoires comptent au moins une agglomération d'importance. Saragosse en Aragon, Toulouse en Midi-Pyrénées, et Palma aux Iles Baléares, sont autant de métropoles où se concentre un pourcentage très élevé de la population urbaine vivant sur les territoires respectifs. En Languedoc-Roussillon, en revanche, on observe une distribution moins hiérarchisée du réseau urbain.

Reste de l'AM : Au Pays Valencien et en région PACA se trouvent les agglomérations de Valencia et Marseille, juste en-dessous de Barcelone. Toutes deux présentent par ailleurs une distribution plus équilibrée de leurs réseaux urbains respectifs.

Prédominance de l'urbanisation littorale

L'autre grande caractéristique est une urbanisation concentrée de préférence sur le littoral. En ce sens, la carte montre qu'il s'agit d'un phénomène fortement généralisé sur l'ensemble de l'Eurorégion, mais également des territoires adjacents. Et ce, alors qu'elle ne fait apparaître le continuum urbain que forment les communes de moins de 20 000 habitants, qui ne sont pas prises en compte dans l'étude. Quoi qu'il

en soit, on observe certaines discontinuités sur le littoral languedocien et autour du delta du Rhône, dues aux caractéristiques physiques de la côte. Une nette interruption est également visible entre la Catalogne et le Pays Valencien, pour des raisons analogues. Dans les territoires de l'intérieur, on observe clairement l'impact généré par l'orographie, non seulement l'influence de la barrière pyrénéenne, mais aussi celle du Système Ibérique ou des reliefs à l'intérieur des terres des régions françaises, très accentués par exemple en Provence.

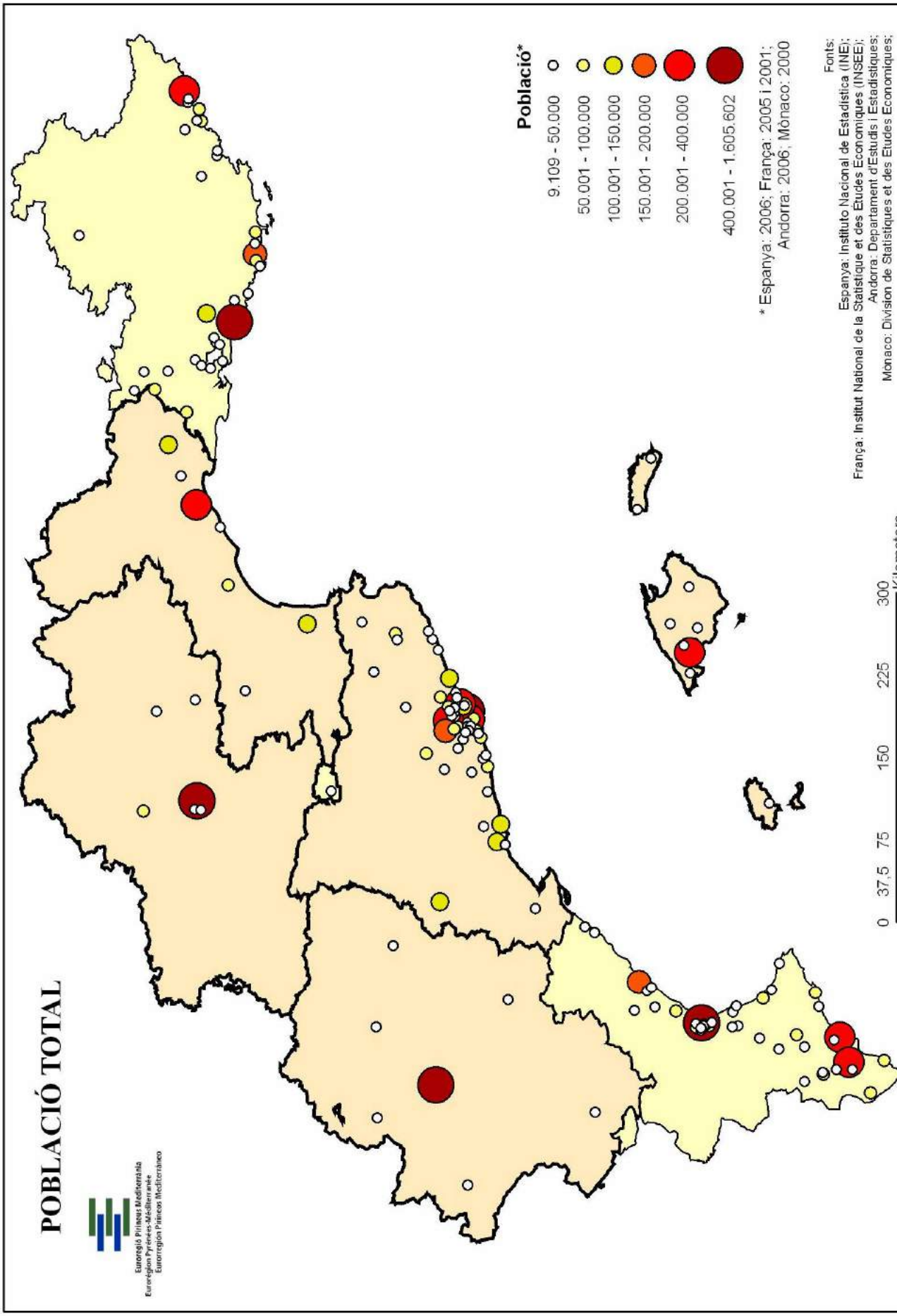
POBLACIÓ TOTAL
Euroregió Pirineus Mediterrània
Eurorégion Pyrénées-Méditerranée
Euroregión Pirineos Mediterráneo
Població*
9.109 - 50.000
50.001 - 100.000
100.001 - 150.000
150.001 - 200.000
200.001 - 400.000
400.001 - 1.605.602
* Espanya: 2006; França: 2005 i 2001;
Andorra: 2006; Mònaco: 2000
Fonts:
Espanya: Instituto Nacional de Estadística (INE);
França: Institut National de la Statistique et des Etudes Economiques (INSEE);
Andorra: Departament d'Estudis i Estadístiques;
Mònaco: Division de Statistiques et des Etudes Economiques;
0 37,5 75 150 225 300

POBLACIÓ TOTAL

Ciutats de més de 800.000 habitants	EPM	Barcelona
	altres AM	Marseille, València
Ciutats entre 350.000 i 800.000 habitants	EPM	Zaragoza, Toulouse, Palma de Mallorca
	altres AM	
Ciutats entre 100.000 i 350.000 habitants	EPM	L'Hospitalet de Llobregat, Montpellier, Badalona, Sabadell, Terrassa, Nîmes, Tarragona, Lleida, Santa Coloma de Gramenet, Mataró, Perpignan, Reus
	altres AM	Nice, Alacant, Elx, Castelló de la Plana, Toulon, Aix-en-provence
Ciutats entre 40.000 i 100.000 habitants	EPM	Girona, Cornellà de Llobregat, Sant Boi de Llobregat, Sant Cugat del Vallès, Béziers, Manresa, Rubí, El Prat de Llobregat, Vilanova i la Geltrú, Viladecans, Granollers, Castelldefels, Cerdanyola del Vallès, Montauban, Mollet del Vallès, Huesca, Albi, Esplugues de Llobregat, Narbonne, Tarbes, Carcassonne, Calvià, Gavà, Sète, Castres, Eivissa, Sant Feliu de Llobregat
	altres AM	Torrevieja, Avignon, Orihuela, Gandia, Torrent, Antibes, Cannes, Benidorm, Sagunt, Alcoi, La Seyne-sur-Mer, Paterna, Elda, Hyères, Arles, Fréjus, Grasse, Vila-real, Sant Vicent del Raspeig, Cagnes-sur-Mer, Martigues, Aubagne, Mislata, Alzira, Le Cannet, Dénia, Istres, Salon-de-Provence
Ciutats entre 20.000 i 40.000 habitants	EPM	Figueres, Alès, Vic, Blanes, Manacor, Igualada, Vilafranca del Penedès, Ripollet, Tortosa, Teruel, Lloret de Mar, Sant Adrià de Besòs, Montcada i Reixac, Colomiers, El Vendrell, Olot, Sant Joan Despí, Llucmajor, Marratxí, Barberà del Vallès, Salt, Maó, Premià de Mar, Cambrils, Ciutadella de Menorca, Inca, Sant Vicenç dels Horts, Sant Pere de Ribes, Martorell, Sitges, Pineda de Mar, Sant Andreu de la Barca, Tournefeuille, Lunel, Rodez, Molins de Rei, Valls, Auch, El Masnou, Santa Perpètua de Mogoda, Millau, Muret, Blagnac, Cahors, Calatayud
	altres AM	Gap, Burjassot, Ontinyent, Vitrolles, Draguignan, Villena, Marignane, Six-Fours-les-Plages, Petrer, Borriana, Saint-Raphaël, Monaco, La Ciotat, La Vall d´Uixó, Saint-Laurent-du-Var, Xirivella, Alaquàs, Manises, La Vila Joiosa, Menton, Orange, Xàtiva, Crevillent, Aldaia, Sueca, Algemesí, Oliva, Carpentras, Novelda, Vinaròs, Cavaillon, La Garde, Vallauris, Quart de Poblet, Catarroja, Benicarló, Andorra la Vella, Miramas, Cullera, Ibi, Onda, La Valette-du-Var
Ciutats de menys de 20.000 habitants	EPM	Agde, Frontignan, Bagnols-sur-Cèze, Ejea de los Caballeros, Barbastro, Alcañiz, Pamiers, Mende, Foix
	altres AM	Digne-les-Bains

Fonts: Espanya INE 2006; França INSEE 2005; Departament d'Estudis i Estadístiques (Andorra) 2006; Division de Statistiques et des Etudes Economiques (Mònaco) 2000

Les ciutats es disposen en ordre d'importància decreixent dins de cada àmbit

ÉVOLUTION DE LA POPULATION 1990-2006

L'accroissement démographique pour la période 1990 – 2006 présente deux tendances bien différenciées, l'une au nord, l'autre au sud des Pyrénées. C'est ainsi que pour les régions françaises, tant de l'EPM que du reste de l'AM, il convient de parler de croissances modérées; au contraire, les régions espagnoles ont enregistré, en général, des accroissements démographiques très significatifs. Ce phénomène s'explique par la dynamique différenciée des flux migratoires internationaux, particulièrement visibles dans le cas de la Catalogne et des Iles Baléares (au sein de l'EPM) et du Pays Valencien (dans le reste de l'AM), qui s'accentuent plus encore sur les façades littorales.

Concentration de l'accroissement démographique en Catalogne et dans les Iles Baléares (EPM), ainsi que dans le Pays Valencien (Reste de l'AM)

Plus concrètement, le tableau Croissance de la Population 1990 – 2001 – 2006 montre que du côté espagnol, 17 communes au moins des territoires en question ont connu un accroissement démographique de plus de 50 %. Il s'agit des communes de Marratxí, Lloret de Mar, Calvià, El Vendrell, Sant Pere de Ribes, Cambrils, Sant Cugat del Vallès, Llucmajor, Castelldefels, Sant Andreu de la Barca, Martorell et Pineda de Mar. Elles sont toutes de petite taille, majoritairement situées sur la frange côtière ou le domaine pré-littoral, et ont toutes bénéficiées tant de la croissance générée par la dynamique touristique que des effets de la déconcentration démographique des aires métropolitaines. Une tendance analogue est observée dans 29 autres communes de même catégorie, avec des accroissements allant de 20 à 50 %. Il est intéressant de remarquer que, dans cette même fourchette, se situent des agglomérations de plus grande taille, telle que Palma de Majorque. Signalons, enfin, que la diminution de population en termes absolus que certaines aires métropolitaines avaient connue précédemment a été contrebalancée, ces dernières années, sous l'effet incontestable des nouvelles migrations internationales de travail.

En revanche, l'examen de la répartition de l'accroissement démographique dans les villes des régions françaises de l'EPM met en évidence qu'il s'agit d'une croissance modérée, qui n'est jamais supérieure à 50%. Signalons, toutefois, l'exception que constitue Toulouse, avec une croissance de plus de 20%. Par contre, certains décroissements encore significatifs sont enregistrés par des petites villes de l'intérieur de Midi-Pyrénées.

Dans le reste de l'AM, les accroissements se font essentiellement dans le Pays Valencien. Ils sont supérieurs à 50% dans les communes de Torrevieja, Dénia, Sant

Vicent del Raspeig, Benidorm et Orihuela. Alors que 20 autres communes (dont Castellon et Alicante) connaissent des croissances de 20 à 50%. En Provence, en revanche, la tendance enregistrée est comparable de celle des autres régions françaises de l'EPM.

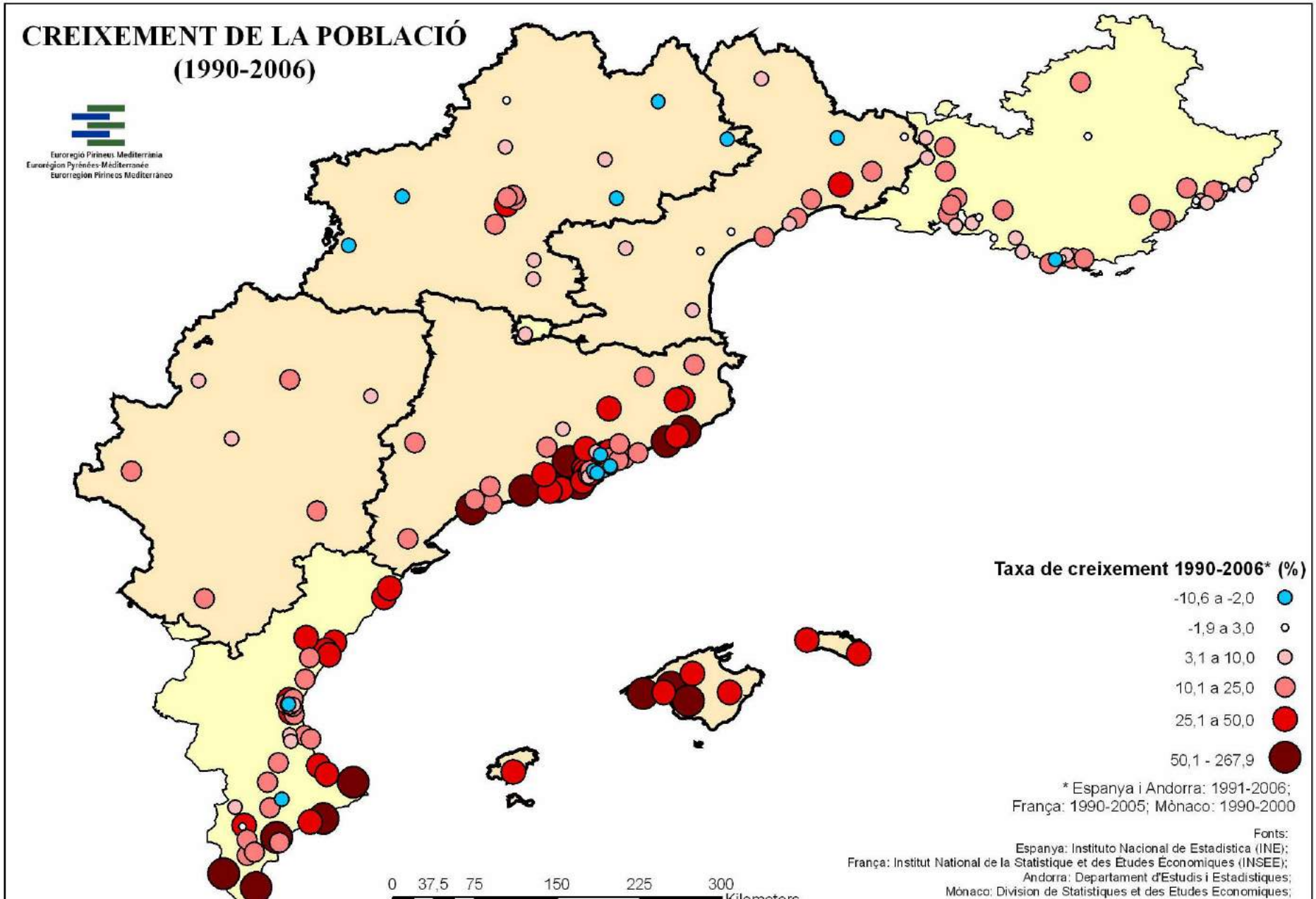
CREIXEMENT DE LA POBLACIÓ
(1990-2006)
Euroregió Pirineus Mediterrània
Eurorégion Pyrénées-Méditerranée
Eurorregion Pirineos Mediterráneo
Taxa de creixement 1990-2006* (%)
-10,6 a -2,0
-1,9 a 3,0
3,1 a 10,0
10,1 a 25,0
25,1 a 50,0
50,1 - 267,9
* Espanya i Andorra: 1991-2006;
França: 1990-2005; Mònaco: 1990-2000
Fonts:
Espanya: Instituto Nacional de Estadística (INE);
França: Institut National de la Statistique et des Etudes Economiques (INSEE);
Andorra: Departament d'Estudis i Estadístiques;
Mònaco: Division de Statistiques et des Etudes Economiques;
0 37,5 75 150 225 300
Kilometers

CREIXEMENT DE POBLACIÓ (1990-2001-2006)*

EPM	Ciutats que guanyen població	Ciutats d'alt creixement (més del 50%)	Marratxí, Lloret de Mar, Calvià, El Vendrell, Sant Pere de Ribes, Cambrils, Sant Cugat del Vallès, Llucmajor, Castelldefels, Sant Andreu de la Barca, Martorell, Pineda de Mar
		Ciutats de creixement mitjà (entre 20 i 50 %)	Sitges, Blanes, Tournefeuille, Manacor, Eivissa, Rubí, Vilanova i la Geltrú, Vic, Inca, Ripollet, Vilafranca del Penedès, Ciutadella de Menorca, Molins de Rei, Girona, Lunel, Sant, Vicenç dels Horts, Maó, Santa Perpètua de Mogoda, Salt, Viladecans, Mollet del Vallès, Gavà, Terrassa, Palma de Mallorca, Sant Joan Despí, Premià de Mar, Alcañiz, Montcada i Reixac, Toulouse
		Ciutats de menor creixement (menys del 20%)	Blagnac, Olot, Tarragona, El Masnou, Colomiers, Teruel, Frontignan, Montpellier, Mataró, Reus, Sant Feliu de Llobregat, Valls, Igualada, Calatayud, Figueres, Muret, Granollers, Agde, Lleida, Huesca, Nîmes, Ejea de los Caballeros, Zaragoza, Foix, Barbastro, Carcassonne, Mende, Sant Boi de Llobregat, Montauban, Pamiers, Narbonne, Cahors, Bagnols-sur-Cèze
		Ciutats que guanyen població, però en perden entre el primer i segon recompte demogràfic	Tortosa, Perpignan, Manresa, Sabadell, Sète, Albi, Cerdanyola del Vallès, Béziers, Badalona
	Ciutats que perden població	Ciutats que perden població, però que en guanyen entre el segon i tercer recompte demogràfic	Cornellà del Llobregat, El Prat de Llobregat, Barcelona, Esplugues de Llobregat, Sant Adrià de Besós, Barberà del Vallès, L'Hospitalet de Llobregat, Santa Coloma de Gramenet
		Ciutats que perden població	Millau, Tarbes, Rodez, Alès, Castres, Auch
altres AM	Ciutats que guanyen població	Ciutats d'alt creixement (més del 50%)	Torrevieja, Dénia, Sant Vicent del Raspeig, Benidorm, Orihuela
		Ciutats de creixement mitjà (entre 20 i 50 %)	Gandia, Paterna, Petrer, La Vila Joiosa, Benicarló, Oliva, Torrent, Vinaròs, Castelló de la Plana, Vila real, Burriana, Onda, Alaquàs, Saint-Laurent-du-Var, Aldaia, Catarroja, Crevillent, Ontinyent, Alacant, Manises
		Ciutats de menor creixement (menys del 20%)	Saint-Raphaël, Sueca, Novelda, Fréjus, Salon-de-Provence, Draguignan, Cullera, Istres, Elx, Grasse, Xàtiva, Six-Fours-les-Plages, La Garde, Cagnes-sur-Mer, Xirivella, Gap, Cavaillon, La Vall d´Uixó, Sagunt, Ibi, Aix-en-Provence, Mislata, Hyères, Carpentras, Burjassot, Miramas, Villena, Andorra la Vella, Algemesí, Alzira, València, Monaco, Martigues, Vallauris, Aubagne, La Valette-du-Var, Marignane, La Ciotat, Antibes, Nice, Le Cannet, Elda, Vitrolles
		Ciutats que guanyen població, però en perden entre el primer i segon recompte demogràfic	Algemesí, Alzira, València, Orange, Avignon, Marseille, Cannes, Elda, Arles
	Ciutats que perden població	Ciutats que perden població, però que en guanyen entre el segon i tercer recompte demogràfic	Toulon, Quart de Poblet, Alcoi
		Ciutats que perden població	Digne-les-Bains, Menton, La Seyne-sur-Mer

* Els registres corresponen a 3 recomptes. Espanya i Andorra 1991, 2001 i 2006; França 1990, 1999 i 2005; Mònaco 1990 2000
Les ciutats es disposen en ordre d'importància decreixent dins de cada àmbit

Fonts: INE Espanya; INSEE França; Departament d'Estudis i Estadístiques Andorra; Division de Statistiques et des Etudes Economiques Mònaco

POPULATION ÉTRANGÈRE

Il existe un important parallélisme entre la distribution de la population étrangère dans les villes de l'Eurorégion Pyrénées-Méditerranée et les territoires adjacents et les dynamiques de l'accroissement démographique.

Flux migratoires récents vers la Péninsule Ibérique

EPM : Durant les dix dernières années, ce phénomène a été très important dans les régions espagnoles, notamment sur le littoral, et de façon plus modérées en Aragon. En revanche, le phénomène de l'immigration internationale dans les régions françaises de l'Eurorégion est aujourd'hui bien moins important qu'il ne l'était quelques décennies auparavant. De ce fait, les statistiques ont eu tendance à le mitiger étant donné qu'une importante partie de cette population a obtenu pour elle-même et pour sa descendance la citoyenneté française.
Cette explication vaut également pour le reste de l'AM, qui connait une immigration récente et intense vers les villes du Pays Valencien, alors que la Provence a intégré cette population dans une phase antérieur.
On peut donc conclure qu'il s'agit d'un phénomène aujourd'hui bien consolidé sur l'ensemble du territoire étudié, susceptible d'enregistrer encore des croissances significatives dans les prochaines années.

La carte de la Population étrangère indique le pourcentage de ce segment par rapport à la population totale de chaque ville : cette comparaison permet, mieux que ne le feraient les chiffres absolus, de déterminer l'impact réel de ce phénomène sur chacune des villes étudiées. De ce point de vue, elle met en évidence l'impact important que l'on constate, à l'intérieur de l'EPM, dans de nombreuses agglomérations des Iles Baléares et en Andorre, ainsi que sur le littoral catalan en général.
Dans le reste de l'AM, cette influence est également très nette dans les villes du sud du Pays Valencien.

Par ailleurs, la distinction entre immigration communautaire et extracommunautaire (voir les tableaux) montre clairement que le rôle de cette dernière a, dans l'ensemble, un impact plus important sur le réseau urbain de l'EPM et des territoires adjacents.

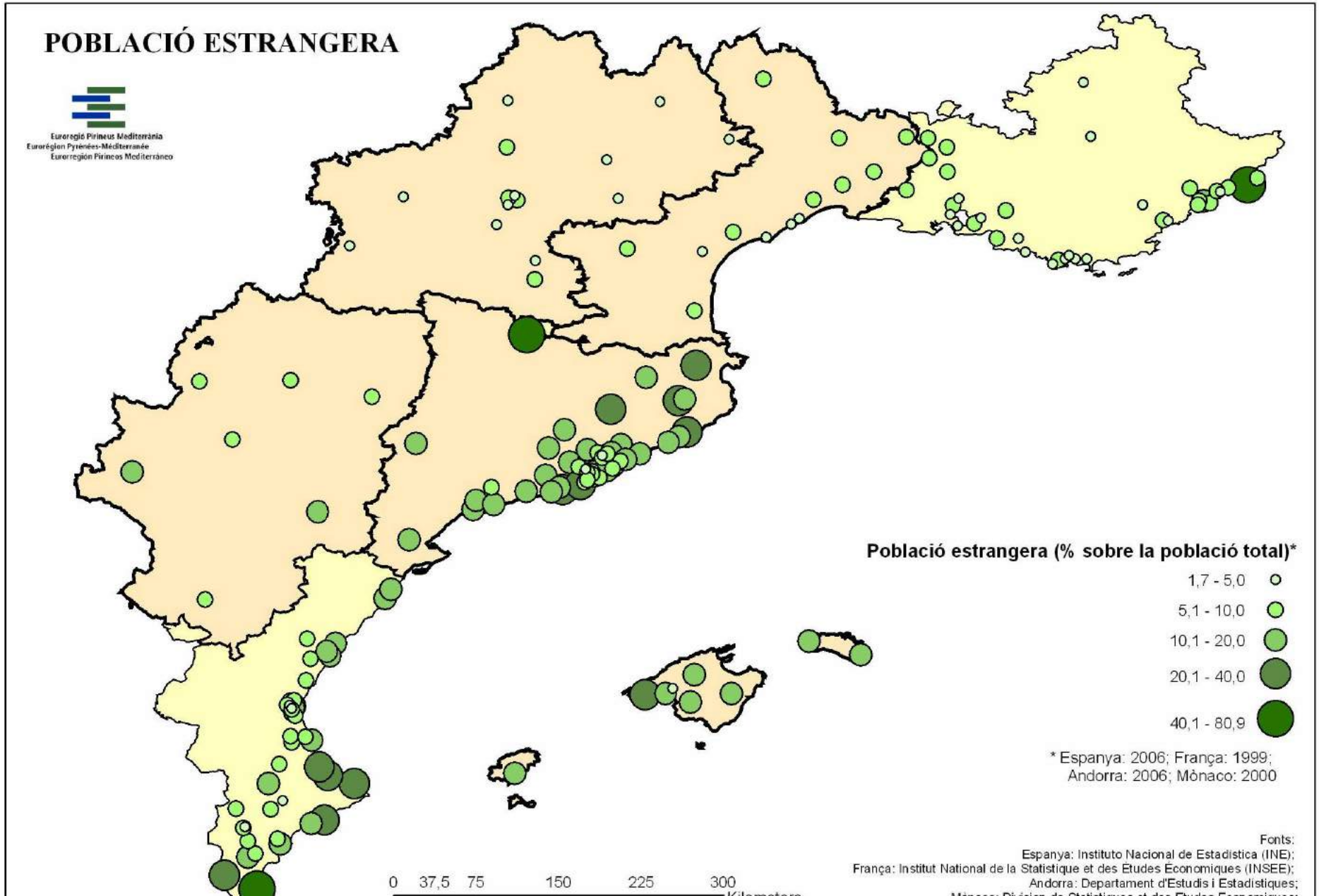
POBLACIÓ ESTRANGERA
Euroregió Pirineus Mediterrània
Eurorégion Pyrénées-Méditerranée
Eurorregión Pirineos Mediterráneo
Població estrangera (% sobre la població total)*
1,7 - 5,0
5,1 - 10,0
10,1 - 20,0
20,1 - 40,0
40,1 - 80,9
* Espanya: 2006; França: 1999;
Andorra: 2006; Mònaco: 2000
Fonts:
Espanya: Instituto Nacional de Estadística (INE);
França: Institut National de la Statistique et des Etudes Economiques (INSEE);
Andorra: Departament d'Estudis i Estadístiques;
0 37,5 75 150 225 300

POBLACIÓ ESTRANGERA EXTRACOMUNITÀRIA

Ciutats amb més d'un 10 % d' immigrants extracomuniris	EMP	Salt, Lloret de Mar, Vic, Figueres, Santa Coloma de Gramenet, l'Hospitalet de Llobregat, Olot, Tortosa, Martorell, Granollers, Eivissa, Vilafranca del Penedès, Castelldefels, Girona, Pineda de Mar, Calatayud, Mataró, Blanes, Lleida, Reus, Badalona, Inca, Barcelona, Cornellà de Llobregat, Cambrils, Mollet del Vallès, Manresa, El Vendrell, Maó, Rubí, Alcañiz, Premià de Mar, Sitges, Palma de Mallorca, Terrassa, Tarragona
	altres AM	Torrevieja, Gandia, Castelló de la Plana, Benicarló, Benidorm, Dénia, Oliva, Borriana, Monaco, Orihuela, Vinaròs, València, Ontinyent, Vila-real, Xirivella
Ciutats entre 5 i 10 % d'immigrants extracomunitaris	EMP	Manacor, Esplugues de Llobregat, Vilanova i la Geltrú, Igualada, Valls, Sabadell, Montcada i Reixac, Sant Andreu de la Barca, Ripollet, Ejea de los Caballeros, Sant Pere de Ribes, Zaragoza, Huesca, Sant Cugat del Vallès, Cerdanyola del Vallès, Sant Boi de Llobregat, Montpellier, El Prat de Llobregat, Sant Feliu de Llobregat, Calvià, Barbastro, Gavà, Llucmajor, Ciutadella de Menorca, Teruel, El Masnou, Sant Vicenç dels Horts, Santa Perpètua de Mogoda, Sant Joan Despí, Viladecans, Sant Adrià de Besòs, Bagnols-sur-Cèze, Lunel, Béziers
	altres AM	Alacant, La Vila Joiosa, Onda, Mislata, Cullera, Crevillent, Elx, Carpentras, Miramas, Xàtiva, Alzira, Ibi, Avignon, Torrent, Vallauris, Cavaillon, Orange, Burjassot, Novelda, La Vall d´Uixó, Algemesí, Sagunt, Catarroja, Paterna, Villena, Fréjus, Manises, Nice, Marseille, Andorra la Vella
Ciutats entre 2 i 5 % d'immigrants extracomunitaris	EMP	Nîmes, Toulouse, Perpignan, Barberà del Vallès, Alès, Carcassonne, Molins de Rei, Montauban, Narbonne, Agde, Colomiers, Foix, Pamiers, Marratxí
	altres AM	Elda, Le Cannet, Arles, Marignane, Cannes, Grasse, Sant Vicent del Raspeig, La Seyne-sur-Mer, Quart de Poblet, Alaquàs, Martigues, Alcoi, Aix-en-Provence, Salon-de-Provence, Sueca, Aldaia, Toulon, Hyères, Antibes, Aubagne, Petrer, Vitrolles, Draguignan, Cagnes-sur-Mer, La Garde, Menton, Digne-les-Bains, Istres
Ciutats amb menys del 2 % d'immigrants extracomunitaris	EMP	Rodez, Muret, Tarbes, Mende, Castres, Millau, Blagnac, Frontignan, Tournefeuille, Albi, Auch, Cahors, Sète
	altres AM	Saint-Raphaël, La Ciotat, Saint-Laurent-du-Var, Gap, La Valette-du-Var, Six-Fours-les-Plages

Les ciutats es disposen en ordre d'importància decreixent dins de cada àmbit

Fonts: INE Espanya; INSEE França; Dep. d'Estudis i Estadístiques Andorra; Division de Statistiques et des Etudes Economiques Mònaco

POBLACIÓ ESTRANGERA COMUNITÀRIA

Ciutats amb més d'un 10 % d'immigrants comunitaris	EMP	Calvià, Sitges, Llucmajor
	altres AM	Monaco, Andorra la Vella, Torrevieja, Orihuela, Dénia, Benidorm
Ciutats entre 3 i 10 % d'immigrants comunitaris	EMP	Lloret de Mar, Castelldefels, Manacor, Mende, Cambrils, Eivissa, Sant Pere de Ribes, Sant Cugat del Vallès, Ciutadella de Menorca, Palma de Mallorca, Foix, Maó, Blanes, Perpignan
	altres AM	Oliva, La Vila Joiosa, Menton, Cullera, Antibes, Vallauris, Vinaròs, Gandia, Grasse
Ciutats entre 1 i 3 % d'immigrants comunitaris	EMP	Sète, Barcelona, Colomiers, Tarbes, Tournefeuille, Pineda de Mar, Cahors, Lunel, Gavà, Marratxí, El Masnou, Figueres, Inca, Muret, Agde, Albi, El Vendrell, Auch, Girona, Vilanova i la Geltrú, Castres, Tortosa, Toulouse, Esplugues de Llobregat, Montauban, Narbonne, Millau, Pamiers, Montpellier, Béziers, Cerdanyola del Vallès, Rodez, Blagnac, Tarragona, Nîmes, Frontignan, Premià de Mar, Bagnols-sur-Cèze, Carcassonne, Sant Joan Despí
	altres AM	Le Cannet, Benicarló, Cannes, Alacant, Cagnes-sur-Mer, Crevillent, Nice, Cavaillon, Saint-Raphaël, Fréjus, Saint-Laurent-du-Var, Aix-en-Provence, Carpentras, Sagunt, Draguignan, Sueca, Gap, Paterna, Arles, La Ciotat, Borriana, Istres, Miramas, Avignon, Marignane, Elx, Ontinyent, València, Digne-les-Bains, Sant Vicent del Raspeig, Torrent, Xàtiva, Orange, Alzira, Aubagne, Hyères, Novelda, Salon-de-Provence, Martigues

Les ciutats es disposen en ordre d'importància decreixent dins de cada àmbit

Fonts: INE Espanya 2006; INSEE França 1999; Departament d'Estudis i Estadístiques Andorra; Division de Statistiques et des Etudes Economiques Mònaco

1.2. COMMUNICATIONS

VILLES DESSERVIES PAR UN AÉROPORT

L'indicateur des villes desservies par des aéroports, élaboré à partir de différentes sources ministérielles relatives aux infrastructures et aux transports, intègre un suivi des villes moyennes dont la commune est équipée d'une installation aéroportuaire jouissant d'une reconnaissance et d'une taille minimales. Cela peut, certes, entraîner des distorsions, puisque certains aéroports internationaux correspondent en réalité à l'aire d'influence de la grande agglomération voisine. Et ce critère ne reflète pas non plus le fait que de nombreuses villes disposent d'un aéroport à proximité, bien que n'étant pas installé sur leur commune. Malgré tout, il constitue une première approche intéressante à la carte aéroportuaire des villes moyennes.

Grands aéroports et aéroports secondaires

Villes desservies par des aéroports internationaux. Citons, en premier lieu, les villes qui possèdent un aéroport international, avec un mouvement annuel de passagers de plus de 20 millions. Il s'agit des aéroports de Barcelone (el Prat) et de Palma.

La carte ci-après montre une distribution équilibrée des villes moyennes équipées d'aéroports secondaires : remarquons tout particulièrement l'ensemble des villes qui enregistrent un trafic de 1 à 10 millions de passagers annuels, et qui représenteraient avec plus de précision le réseau d'aéroports secondaires qui correspondraient aux villes moyennes. Elles sont principalement situées sur la frange côtière, à l'exception de Toulouse-Blagnac. L'aéroport de Saragosse, en revanche, fait preuve d'un moindre dynamisme, avec un trafic annuel légèrement supérieur à 500 000 passagers, niveau comparable à celui de Toulon.

Il existe enfin un important réseau de petits aéroports desservant un nombre considérable de petites villes. Ils sont presque exclusivement implantés dans les régions françaises, répondant à un modèle décentralisé. Les principaux sont ceux de Tarbes, Perpignan, Carcassonne, Nîmes et Rodez (avec un trafic annuel variant de 100 000 à 500 000 passagers).

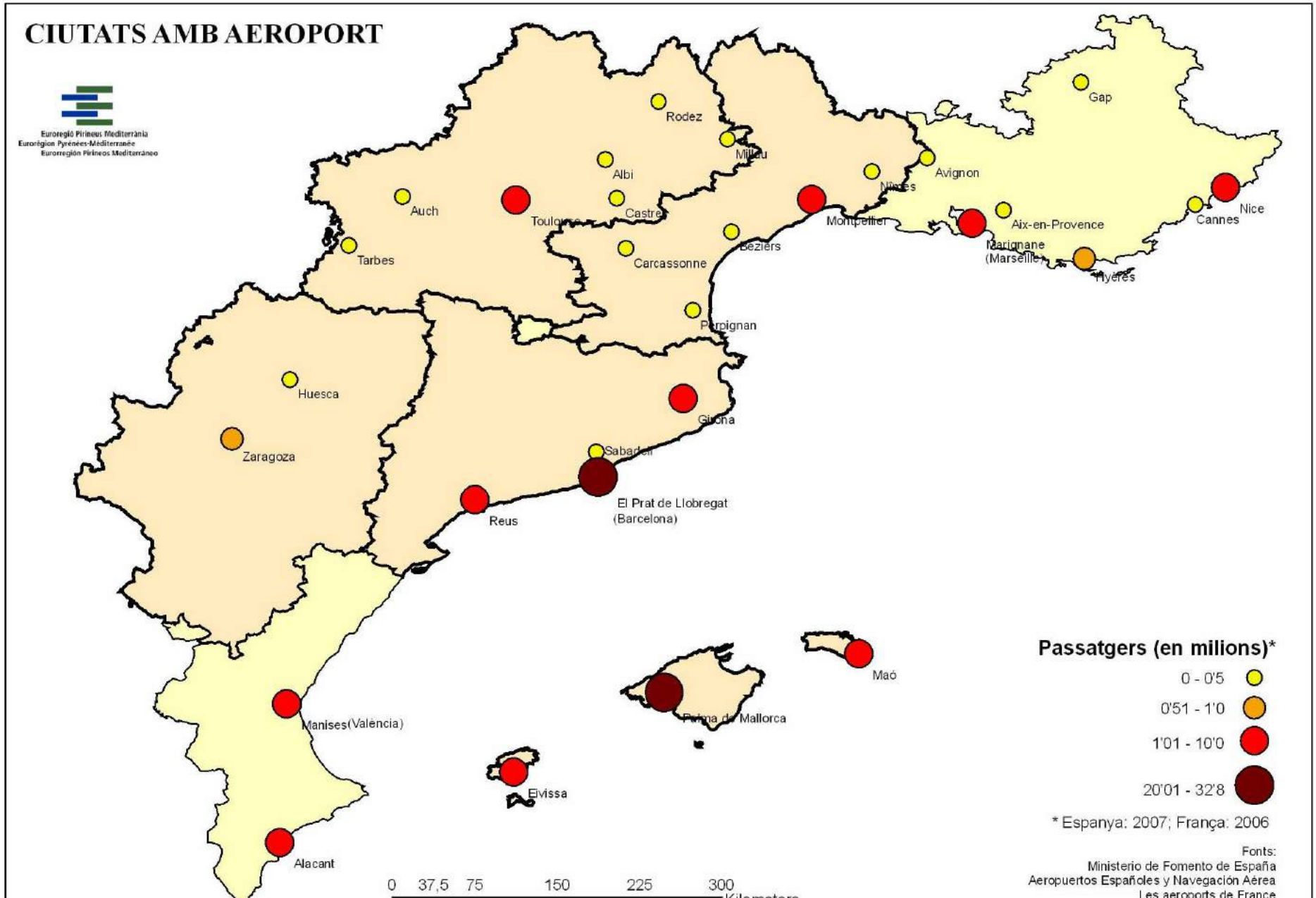
CIUTATS AMB AEROPORT
Eurorregió Pirineus Mediterrània
Eurorégion Pyrénées-Méditerranée
Eurorregión Pirineos Mediterráneo
Rodez
Millau
Albi
Auch
Toulouse
Castres
Tarbes
Carcassonne
Béziers
Montpellier
Nîmes
Avignon
Gap
Aix-en-Provence
Marignane
(Marseille)
Hyères
Cannes
Nice
Perpignan
Huesca
Zaragoza
Girona
Sabadell
El Prat de Llobregat
(Barcelona)
Reus
Manises(València)
Palma de Mallorca
Maó
Eivissa
Alacant
0 37,5 75 150 225 300
Passatgers (en milions)*
0 - 0'5
0'51 - 1'0
1'01 - 10'0
20'01 - 32'8
* Espanya: 2007; França: 2006
Fonts:
Ministerio de Fomento de España
Aeropuertos Españoles y Navegación Aérea
Les aeroports de France

AEROPORTS - MOVIMENT DE PASSATGERS ANUAL Euroregió Pirineus Mediterrània		
Ciutat	Regió	Passagers anual
El Prat de Ll. (Barcelona)	Catalunya	32.800.570
Palma de Mallorca	Illes Balears	23.227.983
Blagnac (Toulouse)	Midi-Pyrénées	5.899.070
Vilobí d'Onyar (Girona)	Catalunya	4.848.619
Sant Josep de sa Talaia (Eivissa)	Illes Balears	4.765.121
Maó	Illes Balears	2.776.610
Mauguio-Carnon (Montpellier)	Languedoc-Roussillon	1.322.966
Reus	Catalunya	1.305.894
Zaragoza	Aragón	512.184
Juillan (Tarbes)	Midi-Pyrénées	449.047
Rivesaltes (Perpignan)	Languedoc-Roussillon	447.203
Carcassonne	Languedoc-Roussillon	427.547
Saint-Gilles (Nîmes)	Languedoc-Roussillon	226.664
Salles-la-Source (Rodez)	Midi-Pyrénées	148.154
Vias (Béziers)	Languedoc-Roussillon	46.440
Labruguière (Castres)	Midi-Pyrénées	20.556
Auch	Midi-Pyrénées	17.225
Monflorite (Huesca)	Aragón	1.195
Le Séquestre (Albi)	Midi-Pyrénées	69
Millau (Larzac)	Midi-Pyrénées	16
Sabadell	Catalunya	0

AEROPORTS - MOVIMENT DE PASSATGERS ANUAL altres Arc Mediterrani		
Ciutat	Regió	Passagers anual
Nice	Provence-Alpes-Côte d'Azur	9.926.252
Elx (Alacant)	Comunitat Valenciana	9.120.819
Marignane (Marseille)	Provence-Alpes-Côte d'Azur	5.958.171
Manises (València)	Comunitat Valenciana	5.929.916
Hyères (Toulon)	Provence-Alpes-Côte d'Azur	635.522
Montfavet (Avignon)	Provence-Alpes-Côte d'Azur	81.852
Aix-en-Provence	Provence-Alpes-Côte d'Azur	67.198
Cannes	Provence-Alpes-Côte d'Azur	20.360
Tallard (Gap)	Provence-Alpes-Côte d'Azur	1.657

Fonts: Espanya (2007): Ministerio de Fomento de España, Aeropuertos Españoles y Navegación Aérea; França (2006): Les aeroports de France, Direction Générale de l'Aviation Civile

VILLES PORTUAIRES

L'information relative aux installations portuaires provient également de différents ministères et organismes ayant compétence sur les ports des Etats respectifs. Ici, l'indicateur reflète bien une fonction urbaine des villes concernées, avec un fort impact sur leurs économies et leurs structures sociales. D'autant que "l'hinterland" des installations portuaires de cette taille outrepasse habituellement la dimension municipale. Seuls les ports enregistrant un trafic de passagers et/ou de marchandises suffisant ont été cartographiés.

Ports internationaux et secondaires

Comme dans le cas des aéroports, il existe de plus certains ports d'une catégorie bien supérieure à celle des autres, comme Barcelone, Marseille, Valencia, Tarragone ou Sagunto. Ils correspondent dans presque tous les cas aux grandes capitales régionales.

Una maille de villes portuaires secondaires : à première vue, la carte des villes portuaires montre une véritable maille de ports secondaires qui longe tout le littoral de l'Eurorégion et des territoires adjacents, et qui illustre avec peu d'INDICATEURS le potentiel d'échanges économiques susceptible d'être développé par l'ensemble des villes estudié, avec ses dimensions actuelles. Ainsi, depuis Alicante jusqu'à Nice et Monaco, en passant par les ports des Illes Baléares, on trouve autant de points d'appui au réseau portuaire principal. Remarquons, toutefois, une plus faible présence du Languedoc, explicable en partie par la configuration du littoral, malgré le rôle historique joué autrefois par les villes de cette zone. En revanche, on trouve plusieurs ports en Provence (Toulon, Cannes, Nice). Comme dans le cas des aéroports secondaires, il est important de noter que le potentiel futur de ces installations, tant en termes de volume, que par la diversification de leurs activités és considerable.

Rappelons, enfin, le role croissant des "ports intérieurs", également appelés "ports secs", qui fonctionnent d'une manière pleinement intégrée avec les ports du littoral pour tout ce qui concerne la logistique de fret. Au sein de l'Eurorégion, Saragosse et Toulouse se sont fortement développées dans ce domaine.

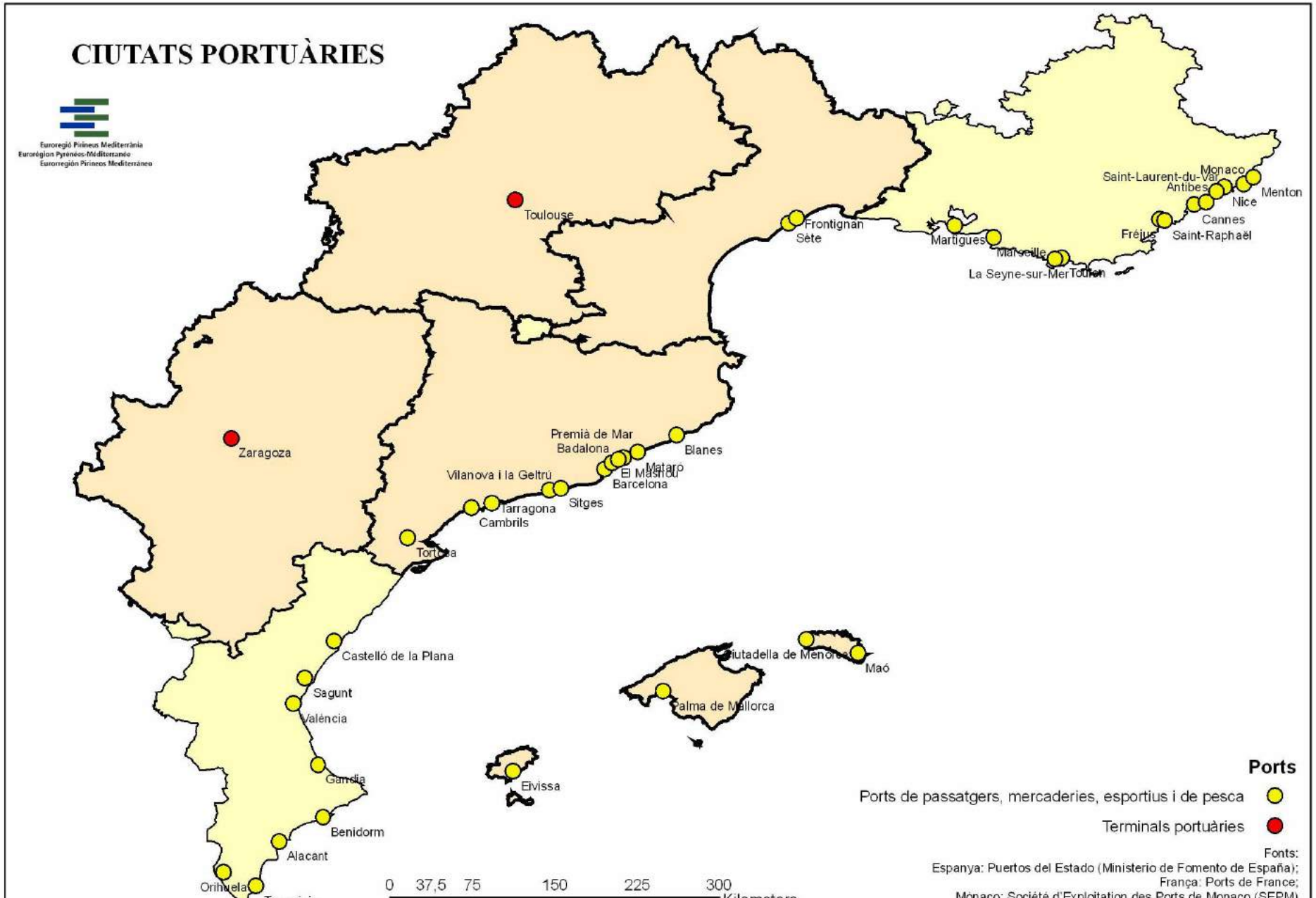
CIUTATS PORTUÀRIES
Euroregió Pirineus Mediterrània
Eurorégion Pyrénées-Méditerranée
Euroregión Pirineos Mediterráneo
Toulouse
Zaragoza
Frontignan
Sète
Martigues
Marseille
La Seyne-sur-Mer
Toulon
Fréjus
Saint-Raphaël
Cannes
Antibes
Saint-Laurent-du-Var
Monaco
Nice
Menton
Premià de Mar
Badalona
Blanes
Mataró
El Masnou
Barcelona
Vilanova i la Geltrú
Sitges
Tarragona
Cambrils
Tortosa
Castelló de la Plana
Sagunt
València
Gandia
Benidorm
Alacant
Orihuela
Ciutadella de Menorca
Maó
Palma de Mallorca
Eivissa
Ports
Ports de passatgers, mercaderies, esportius i de pesca
Terminals portuàries
Fonts:
Espanya: Puertos del Estado (Ministerio de Fomento de España);
França: Ports de France;
Mònaco: Société d'Exploitation des Ports de Monaco (SEPM)
0 37,5 75 150 225 300

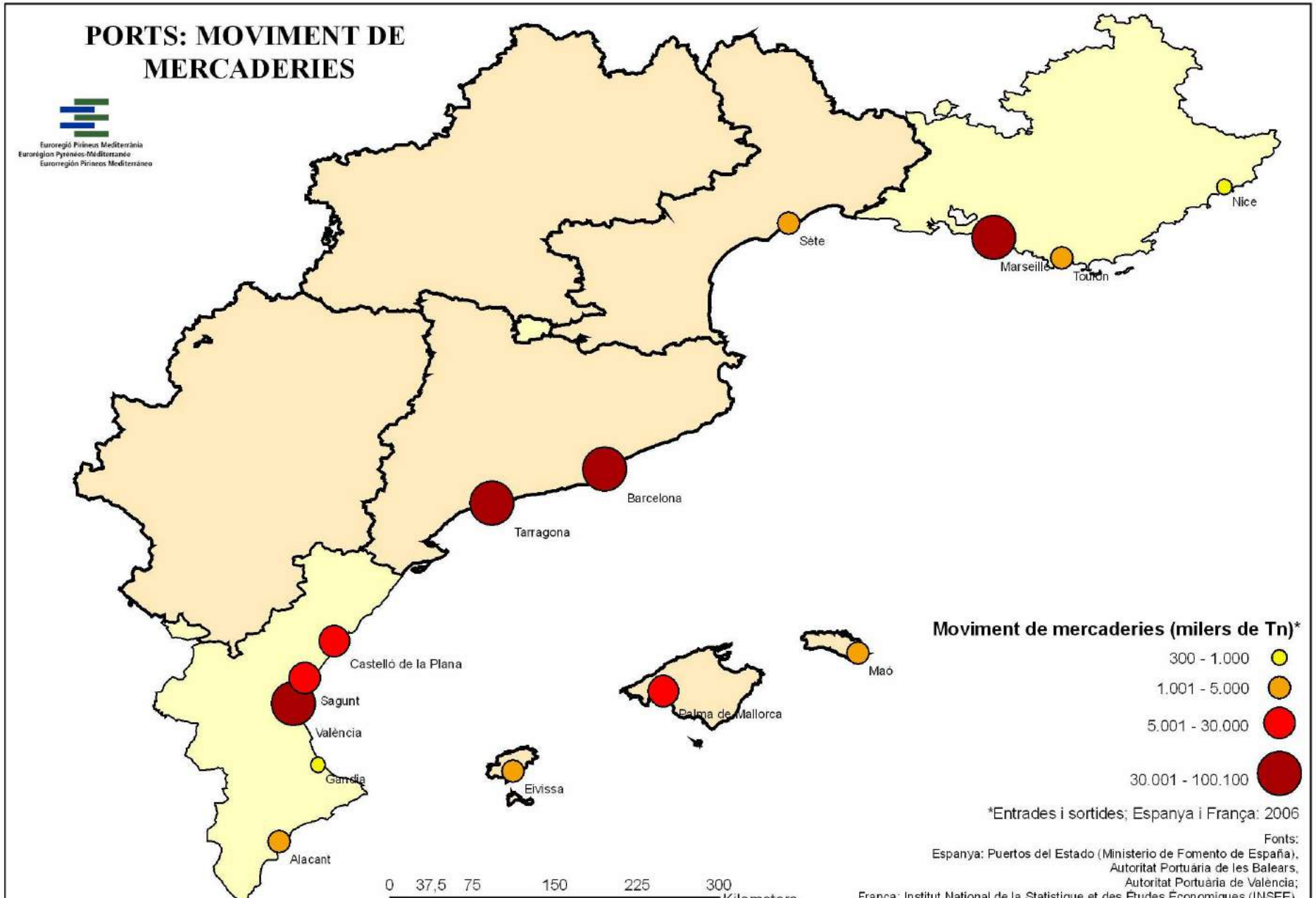
PORTS: MOVIMENT DE MERCADERIES
Euroregió Pirineus Mediterrània
Eurorégion Pyrénées-Méditerranée
Euroregión Pirineos Mediterráneo
Nice
Sète
Marseille
Toulon
Barcelona
Tarragona
Castelló de la Plana
Sagunt
València
Gandia
Alacant
Eivissa
Palma de Mallorca
Maó
Moviment de mercaderies (milers de Tn)*
300 - 1.000
1.001 - 5.000
5.001 - 30.000
30.001 - 100.100
*Entrades i sortides; Espanya i França: 2006
Fonts:
Espanya: Puertos del Estado (Ministerio de Fomento de España),
Autoritat Portuària de les Balears,
Autoritat Portuària de València;
0 37,5 75 150 225 300

PORTS - MOVIMENT DE MERCADERIES ANUAL (Tones) Euroregió Pirineus Mediterrània		
Ciutat	Regió	Mercaderies anual
Barcelona	Catalunya	46.406.119
Tarragona	Catalunya	31.327.849
Palma de Mallorca	Illes Balears	6.877.531
Sète	Languedoc-Roussillon	3.420.413
Eivissa	Illes Balears	1.584.910
Maó	Illes Balears	1.023.325

PORTS - MOVIMENT DE MERCADERIES ANUAL (Tones) altres Arc Mediterrani		
Ciutat	Regió	Mercaderies anual
Marseille	Provence-Alpes-Côte d'Azur	100.100.000
València	Comunitat Valenciana	40.061.000
Castelló de la Plana	Comunitat Valenciana	13.257.604
Sagunt	Comunitat Valenciana	6.748.000
Alacant	Comunitat Valenciana	3.653.117
Toulon	Provence-Alpes-Côte d'Azur	1.100.000
Gandia	Comunitat Valenciana	476.000
Nice	Provence-Alpes-Côte d'Azur	300.000

Font: Espanya (2006): Puertos del Estado (Ministerio de Fomento), Autoritat Portuària de les Balears, Autoritat Portuària de Valencia; França (2006): INSEE, Port de Séte

1.3. INNOVATION

COMPLEXES SCIENTIFIQUES, TECHNOPOLES ET PÔLES D'INNOVATION

L'information concernant les technopoles et les pôles d'innovation a été recueillie auprès d'organismes nationaux et régionaux, ainsi qu'auprès d'associations qui se consacrent spécifiquement à ces questions. Il en résulte une carte où prédomine la dispersion de ce type d'infrastructures sur l'ensemble de l'Eurorégion et, pour ce qui est des spécialisations, une diversification mais avec des différences marquées à l'échelle régionale.

Prédominance de deux modèles territoriaux de localisation :

Il est intéressant de remarquer, dans ce phénomène de généralisation des infrastructures d'appui à l'innovation, l'existence d'une dispersion de leur localisation sur l'ensemble de la zone étudiée. Analysée plus en détail, on observe la présence de différentes densités sur le plan régional.

Au sein de l'EPM : La région ayant la plus forte concentration est la Catalogne, notamment la Région Métropolitaine de Barcelone et les aires urbaines adjacentes (Tarragone-Reus, Manresa, Igualada et Gérone). Il convient également d'ajouter, quoiqu'à un degré moindre, l'aire tout autour de Montpellier. En revanche, les régions de l'intérieur présentent une densité plus faible, bien que la planification décentralisée de ce type d'infrastructures y soit nettement visible (notamment en Aragon et en Midi-Pyrénées). Mais ce sont Saragosse et Toulouse, les capitales régionales, qui regroupent un nombre plus important de centres de recherche et, en grande partie pour cette dernière, une spécialisation dans le secteur aéronautique.

Reste de l'AM : le Pays Valencien, avec l'aire métropolitaine de Valencia et les communautés de communes de tradition industrielle entre Valencia et Alicante, ainsi que Marseille et les villes adjacentes regroupent le nombre le plus élevé de pôles d'innovation. Il faut également mentionner, en Provence, la technopole qui s'est développée autour d'Antibes-Grasse-Cannes.

Différences significatives dans la spécialisation des villes et des régions :

Globalement, on voit apparaître trois profils urbains et régionaux de spécialisation des complexes scientifiques, des technopoles et des pôles d'innovation, bien que dans son ensemble l'Eurorégion se caractérise par un fort degré de diversification, comparable à celui d'autres clusters technologiques et innovants du centre de l'Europe.

Au sein de l'EPM : Tout d'abord, on constate clairement un profil de diversification dans les principales villes - Barcelone (et Cerdanyola del Vallès), Saragosse et Toulouse -, et comme conséquence de la concentration dans ces villes d'un grand nombre d'infrastructures et, donc, d'entreprises et de centres de recherche, chacun d'eux spécialisé dans des domaines thématiques différents. Il faut pourtant souligner la présence tout à fait significative des principales hautement intensives en connaissances et en technologie (aéronautique, nanotechnologie, biotechnologie et biomédecine...), qui sont également très présentes dans le reste de la Catalogne. A noter que l'on retrouve des thématiques identiques dans plusieurs zones. Prenons, par exemple, le cas des centres de recherche dédiés à l'environnement de Perpignan, de Gérone et de Manresa, ce qui laisse entrevoir des possibilités de coopération.

La seconde tendance à remarquer est la correspondance entre la spécialisation économique traditionnelle de la région et celle des infrastructures qui y sont implantées. C'est le cas de la spécialisation dans les produits et les technologies industrielles et de la construction, la chimie et l'agroalimentaire dans les villes de la Catalogne et de Midi-Pyrénées, ainsi que du Languedoc-Roussillon.

Dans le reste de l'AM, les spécialités semblent être étroitement liées aux activités de production des aires géographiques où sont situés les centres : dans le Pays Valencien, activités industrielles diverses autour des secteurs en transformation d'Alicante, recherche liée au secteur de la construction (céramiques) dans la zone de Castellon, ainsi que présence de l'agroalimentaire ; dans la région PACA, énergie, aéronautique, nouvelles technologies, environnement... Ces profils s'expliquent, pour ce qui est du Pays Valencien et de plusieurs régions françaises, par les politiques de R+D+I mises en œuvre avec l'objectif de favoriser l'innovation à partir des ressources locales et d'en appliquer les résultats aux économies locales.

En dernier lieu, la distribution des spécialisations met également en avant des différences dans l'orientation des politiques publiques en matière d'R+D+I. Alors que du côté espagnol l'accent est mis plus sur les services aux entreprises innovantes que sur les activités innovantes en soi, du côté français c'est l'orientation inverse qui a été retenue.

Nonobstant, une analyse plus en profondeur montrerait des différences significatives dans les orientations au niveau régional, notamment dans le cas espagnol en raison d'une plus forte autonomie des régions.

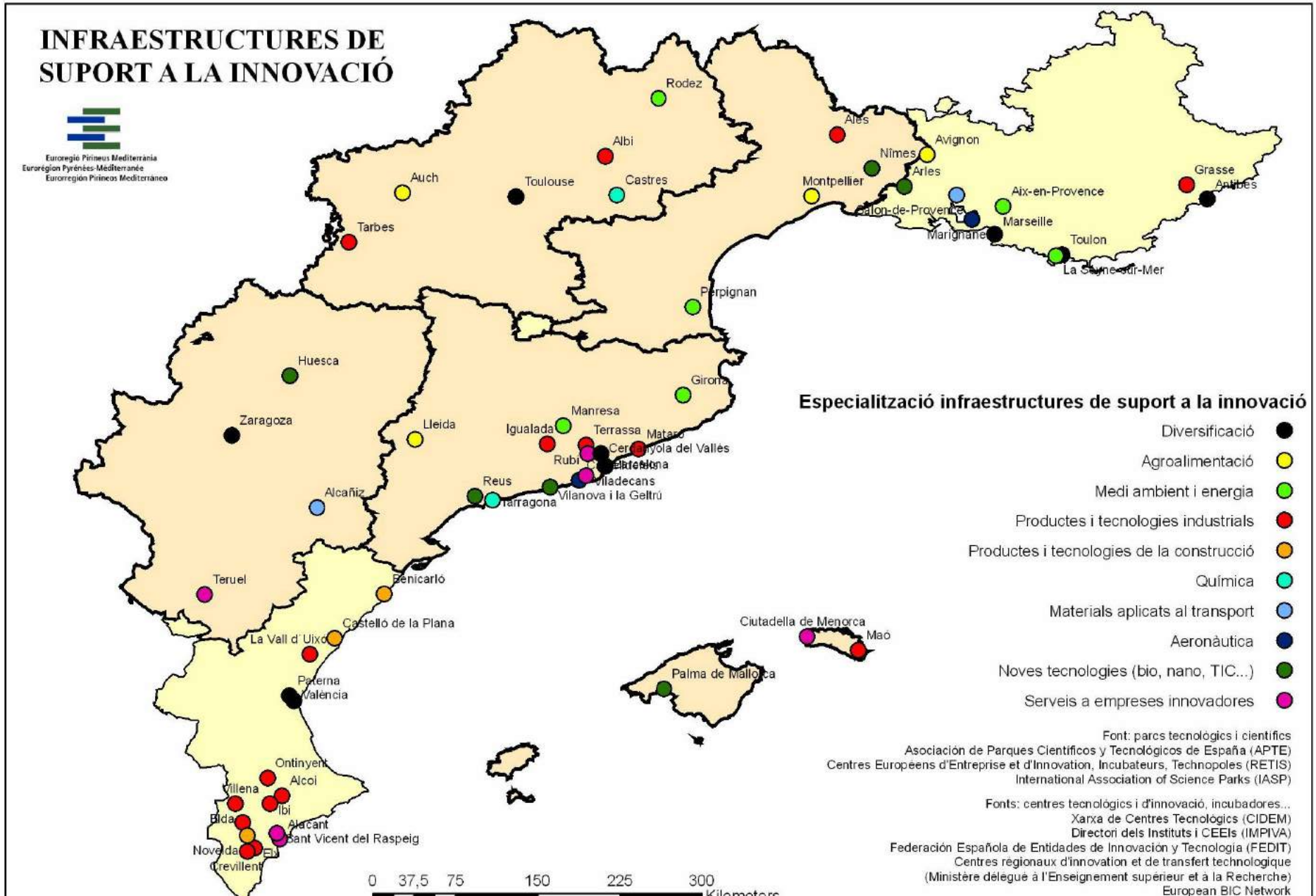
INFRAESTRUCTURES DE SUPORT A LA INNOVACIÓ
Euroregió Pirineus Mediterrània
Eurorégion Pyrénées-Méditerranée
Eurorregión Pirineos Mediterráneo
Rodez
Albi
Auch
Toulouse
Castres
Tarbes
Alès
Avignon
Nîmes
Arles
Montpellier
Aix-en-Provence
Marseille
Marignane
Toulon
La Seyne-sur-Mer
Grasse
Antibes
Perpignan
Huesca
Zaragoza
Girona
Lleida
Manresa
Igualada
Terrassa
Mataró
Rubí
Vilanova i la Geltrú
Reus
Tarragona
Alcañiz
Teruel
Benicarló
Castelló de la Plana
La Vall d'Uixó
Paterna
València
Ciutadella de Menorca
Maó
Palma de Mallorca
Ontinyent
Alcoi
Villena
Ibi
Elda
Alacant
Sant Vicent del Raspeig
Novelda
Elx
Crevillent
Especialització infraestructures de suport a la innovació
Diversificació
Agroalimentació
Medi ambient i energia
Productes i tecnologies industrials
Productes i tecnologies de la construcció
Química
Materials aplicats al transport
Aeronàutica
Noves tecnologies (bio, nano, TIC...)
Serveis a empreses innovadores
Font: parcs tecnològics i científics
Asociación de Parques Científicos y Tecnológicos de España (APTE)
Centres Européens d'Entreprise et d'Innovation, Incubateurs, Technopoles (RETIS)
International Association of Science Parks (IASP)
Fonts: centres tecnològics i d'innovació, incubadores...
Xarxa de Centres Tecnològics (CIDEM)
Directori dels Instituts i CEEIs (IMPIVA)
Federación Española de Entidades de Innovación y Tecnologia (FEDIT)
Centres régionaux d'innovation et de transfert technologique
(Ministère délégué à l'Enseignement supérieur et à la Recherche)
European BIC Network
0 37,5 75 150 225 300
Kilometers

1.4. ÉCONOMIE

ACTIFS OCCUPES PAR GRAND SECTEUR D'ACTIVITÉ

Spécialisation selon le poids du secteur, pondéré entre les différentes villes

Le classement des villes selon le poids des actifs occupés par secteur d'activité (tertiaire, construction, industrie, agriculture et pêche) permet de repérer certaines spécialisations au niveau régional. Mises à part quelques rares exceptions, c'est le secteur tertiaire qui prédomine. En revanche, l'analyse spécifie le secteur ayant un poids important en fonction de la population active occupée et par rapport à ce qui se passe dans l'ensemble des villes. L'information relative à la population active occupée est utile pour essayer de délimiter le type d'activité existant dans les villes. Malgré le fait qu'une partie des actifs occupés d'une commune donnée travaille souvent dans une autre commune (un phénomène qui s'accentue dans les aires métropolitaines), il est vrai que très nombreux sont les cas où domicile et lieu de travail sont situés sur la même commune.

La moitié des villes de l'Eurorégion et de l'AM se distinguent par leur niveau de services, avec des profils divers

Au sein de l'EPM, le groupe le plus fourni correspond aux villes où prédomine fortement le secteur tertiaire (avec plus de 68,5 % de la population active occupée). Géographiquement, ce groupe est réparti sur l'ensemble du territoire de l'Eurorégion, mais de façon très inégale et polarisée entre, d'une part, les villes du Languedoc-Roussillon et de Midi-Pyrénées et, d'autre part, celles du reste du territoire eurorégional. Ainsi, à Montpellier, Auch, Nîmes et Carcassonne, plus de 85% des actifs occupés travaillent dans les services. Les villes affichant les pourcentages les plus élevés aux Iles Baléares (Calvià 83%, Palma 78%) et en Catalogne (Sitges 80%, Lloret de Mar 79%) sont clairement liées au secteur du tourisme. En Aragon, en revanche, Alcañiz (75%) et Huesca (74%) ont plutôt le profil de petits centres tournés vers les services avec très peu d'industrie.

Dans le reste de l'AM, on dénombre au moins 8 villes avec plus de 85% des emplois dans le secteur des services, toutes situées en Provence. Plus encore, sur les 40 villes enregistrant un taux supérieur à 71%, 3 seulement sont valenciennes (Benidorm 84%, Alicante 78%, Valencia 75%), auxquelles il convient d'ajouter Monaco (84%) et Andorre la Vieille ((79%). Les 35 restantes indiquent donc que la région PACA s'est clairement décantée en faveur du secteur tertiaire.

Gardons toutefois à l'esprit que les profils de ces services varient substantiellement d'une ville à l'autre, en fonction de la nature des sous-secteurs (touristique, administratif, commercial, culturel et educatif, etc.).

Villes liées à l'activité industrielle (plus de 21,5%)

Le secteur industriel représente également un poids très important. A l'instar du secteur tertiaire, sa localisation est particulièrement inégale.
Au sein de l'EPM : c'est en Catalogne que se trouve la plus forte proportion d'actifs du secteur industriel, que la comparaison porte uniquement sur l'EPM ou sur les territoires adjacents. 36 des 44 villes de l'Eurorégion ayant plus de 21,5% d'actifs dans ce secteur sont catalanes, avec en tête de liste Mollet del Vallès (42%) et Rubí (41%). Il faut toutefois mentionner le profil industriel de Saragosse, en raison de la très forte concentration économique par rapport à sa propre région : la capitale aragonaise atteint un taux de population active industrielle de près de 23%. Toujours en Aragon, Ejea de los Caballeros (24%) et Barbastre (23%) affichent des taux significatifs. Aux Baléares, seule la ville d'Inca a un poids industriel important (23%), alors qu'en Midi-Pyrénées, nous trouvons dans l'environnement métropolitain de Toulouse les villes de Tournefeuille et Colomiers, chacune avec 22%.

Dans le reste de l'AM, et en rupture avec ce qui a été dit pour le secteur tertiaire, c'est actuellement le Pays Valencien qui accapare les 28 villes ayant le plus de population active industrielle, avec parfois un taux extraordinairement élevé. Dans 9 villes au moins il est supérieur à 40%. Arrivent en tête les communes de Petrer et d'Ibi (56%), d'Elda et d'Onda (51%). Dans la région PACA, seule Martigues atteint près de 21,5%.

Villes dans lesquelles le poids de la construction excède 10%

Cet indicateur témoigne de l'intense activité dans le secteur immobilier et de la construction sur le littoral méditerranéen des territoires situés en Espagne et en Andorre, puisque c'est là que se concentre la quasi-totalité de ces villes. Cette activité est, dans bon nombre de cas, liée au secteur touristique, moins fréquemment aux processus de déconcentration urbaine et démographique, comme

celui que l'on observe à partir de l'aire métropolitaine de Barcelone en direction des villes de la province de Gérone et de Tarragone.

Dans l'Eurorégion, 44 villes enregistrent un taux supérieur à 10%, dont seule une petite agglomération (Mende avec 12%) est située sur le versant français. En tête du classement se trouvent deux villes majorquines (Inca et Manacor avec 19%) et 7 autres villes des Baléares sont au-dessus de 10%. Il faut y ajouter les 29 villes catalanes et les 5 aragonaises.

La liste des villes du reste de l'AM (31) est composée presque exclusivement d'agglomérations valenciennes, en plus d'Andorre la Veille. La Provence n'est donc pas représentée.

Villes avec plus de 3 % de population active occupée dans le secteur primaire

Sur l'ensemble de l'EPM, 18 villes en tout dépassent ce seuil, le plus fort pourcentage (18%) revenant à Ejea de los Caballeros, en Aragon, loin devant Tortosa, qui occupe la deuxième place avec 7%. Par région, nous trouvons 5 villes en Aragon (sur les 7 étudiées), 6 en Catalogne, 1 aux Baléares, 4 en Languedoc, et 2 en Midi-Pyrénées.

Dans le reste de l'AM, 28 villes enregistrent un pourcentage supérieur à 3%. Pour 7 d'entre elles, appartenant toutes à la Communauté Valencienne, ce taux excède 10%, atteignant même 19% dans le cas d'Algemesí. 23 villes sont situées sur le territoire valencien, principalement dans la région appelée Comarques Centrales et celle d'Alicante, et 5 autres se trouvent en Provence.

L'autre élément hautement significatif est que dans presque toutes ces villes le secteur de la construction soit supérieur au seuil correspondant. Et, de fait, l'agriculture dépasse ce secteur dans très peu de cas.

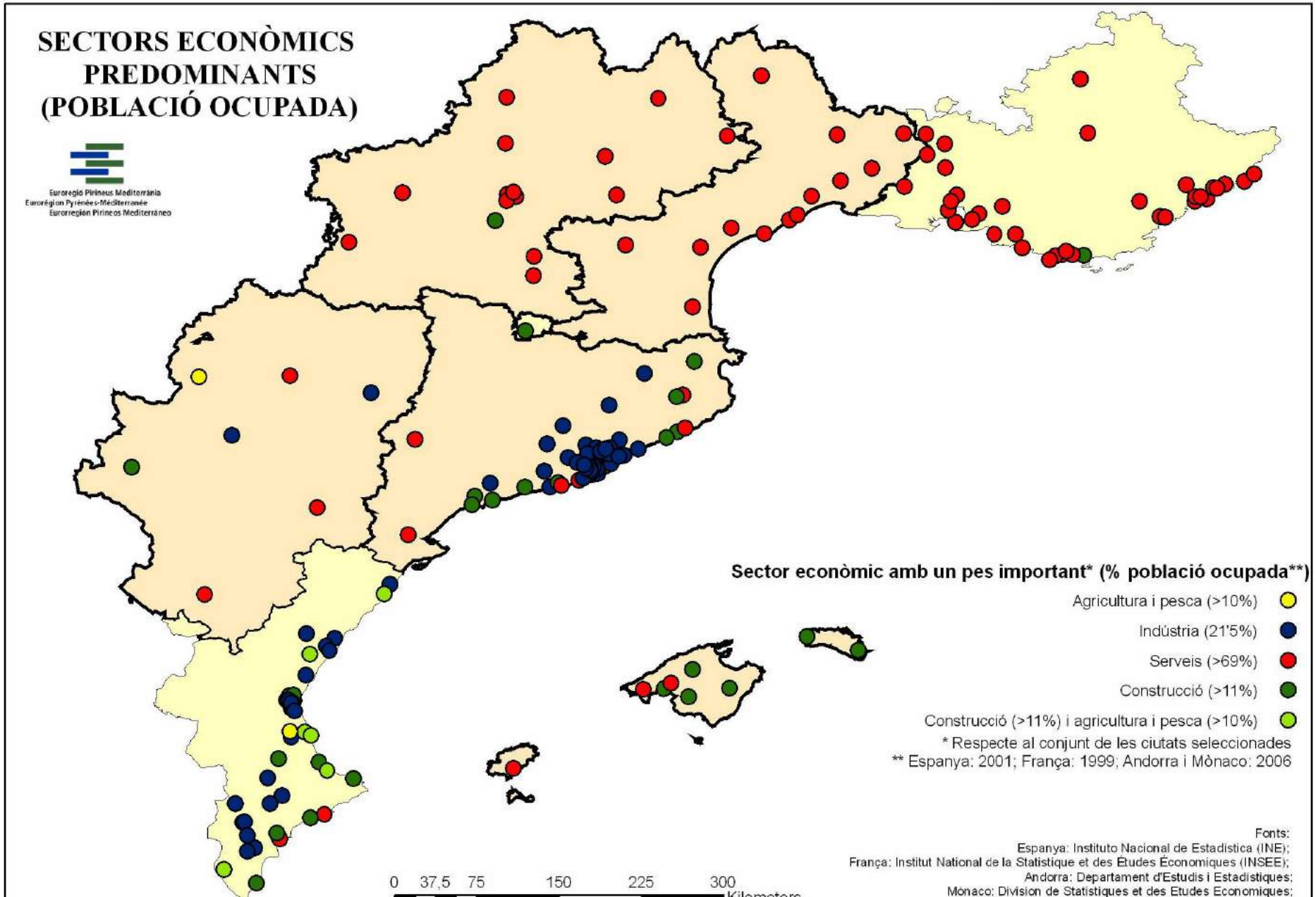
SECTORS ECONÒMICS
PREDOMINANTS
(POBLACIÓ OCUPADA)
Euroregió Pirineus Mediterrània
Eurorégion Pyrénées-Méditerranée
Eurorregión Pirineos Mediterráneo
Sector econòmic amb un pes important* (% població ocupada**)
Agricultura i pesca (>10%)
Indústria (21'5%)
Serveis (>69%)
Construcció (>11%)
Construcció (>11%) i agricultura i pesca (>10%)
* Respecte al conjunt de les ciutats seleccionades
** Espanya: 2001; França: 1999; Andorra i Mònaco: 2006
Fonts:
Espanya: Instituto Nacional de Estadística (INE);
França: Institut National de la Statistique et des Études Économiques (INSEE);
Andorra: Departament d'Estudis i Estadístiques;
Mònaco: Division de Statistiques et des Etudes Economiques;
0 37,5 75 150 225 300
Kilometers

CIUTATS AMB ALT PES RELATIU DEL SECTOR SERVEIS* (>68,5% de la pob. ocupada) Euroregió Pirineus Mediterrània					
Ciutat	**Regió**	**Serveis**	**Agric. i pesca**	**Indústria**	**Construcció**
Montpellier	L-R	88,70	0,60	6,20	4,50
Auch	M-P	87,00	2,00	6,50	4,50
Nîmes	L-R	85,30	1,40	8,40	4,90
Carcassonne	L-R	85,00	1,90	7,70	5,50
Perpignan	L-R	84,40	2,70	6,70	6,30
Albi	M-P	83,30	0,80	11,00	5,00
Toulouse	M-P	83,10	0,30	12,50	4,10
Calvià	IB	82,93	1,49	4,56	11,02
Foix	M-P	82,80	1,50	9,20	6,50
Tarbes	M-P	82,40	0,70	12,30	4,60
Sète	L-R	82,40	4,30	7,90	5,40
Agde	L-R	82,10	4,00	6,50	7,50
Narbonne	L-R	81,90	2,90	9,00	6,20
Cahors	M-P	81,40	1,40	12,40	4,80
Béziers	L-R	81,20	2,80	8,80	7,20
Montauban	M-P	80,60	3,40	11,90	4,20
Rodez	M-P	80,50	0,90	13,40	5,10
Sitges	Cat	80,06	0,94	13,75	7,13
Frontignan	L-R	79,20	3,50	11,70	5,60
Mende	L-R	78,90	2,10	6,60	12,40
Lloret de Mar	Cat	78,52	1,39	7,49	12,60
Palma de Mallorca	IB	78,02	1,09	7,39	13,50
Alès	L-R	77,50	1,40	15,20	5,80
Blagnac	M-P	77,30	0,60	19,40	2,80
Muret	M-P	77,00	0,80	15,70	6,50
Eivissa	IB	76,84	1,14	6,30	15,71
Marratxí	IB	76,37	1,35	9,86	12,44
Pamiers	M-P	75,60	3,10	15,50	5,80
Barcelona	Cat	75,52	0,36	17,98	6,12
Alcañiz	Ar	74,49	7,21	18,31	13,75
Teruel	Ar	74,36	2,00	14,41	9,23
Castres	M-P	74,30	1,20	20,10	4,40
Tournefeuille	M-P	74,30	0,30	21,60	3,90
Huesca	Ar	74,10	4,00	11,46	10,44
Millau	M-P	73,70	2,30	15,00	9,00
Lunel	L-R	73,70	4,40	12,50	9,50
Girona	Cat	73,60	1,10	16,40	8,90
Colomiers	M-P	72,90	0,40	21,60	5,10
Maó	IB	72,81	2,32	10,75	14,12
Sant Cugat del Vallès	Cat	72,60	0,60	21,10	5,70
Llucmajor	IB	72,25	2,59	8,96	16,20
Lleida	Cat	71,40	4,20	13,10	11,30
Bagnols-sur-Cèze	L-R	70,90	3,00	18,90	7,20
Castelldefels	Cat	70,10	0,60	17,80	11,50
Figueres	Cat	68,97	2,34	15,72	12,97

CIUTATS AMB ALT PES RELATIU DEL SECTOR SERVEIS* (>68,5% de la pob. ocupada) altres Arc Mediterrani					
Ciutat	**Regió**	**Serveis**	**Agric. i pesca**	**Indústria**	**Construcció**
Digne-les-Bains	PACA	88,40	1,10	5,00	5,50
Draguignan	PACA	86,20	1,60	4,70	7,50
Marseille	PACA	86,10	0,30	9,10	4,50
Cannes	PACA	85,90	1,20	8,30	4,60
Menton	PACA	85,50	0,50	8,10	5,90
Nice	PACA	85,40	0,80	8,10	5,60
Toulon	PACA	85,20	0,70	9,10	5,00
Aix-en-Provence	PACA	85,20	1,00	10,20	3,60
Gap	PACA	84,50	1,80	7,40	6,30
La Valette-du-Var	PACA	84,30	1,10	10,80	3,70
Benidorm	CV	83,98	1,12	5,18	9,72
Monaco	Mon	83,89	0,14	8,14	7,83
Saint-Raphaël	PACA	83,30	1,70	7,50	7,50
Antibes	PACA	83,10	2,00	10,20	4,70
Avignon	PACA	82,90	2,30	9,60	5,30
Saint-Laurent-du-Var	PACA	82,90	1,60	10,10	5,40
La Garde	PACA	82,70	1,70	10,00	5,60
Le Cannet	PACA	82,60	1,20	10,00	6,10
Cagnes-sur-Mer	PACA	82,40	1,70	9,80	6,00
Hyères	PACA	81,90	6,00	7,00	5,20
Fréjus	PACA	81,00	2,80	7,20	8,90
Six-Fours-les-Plages	PACA	81,00	1,30	11,00	6,70
La Seyne-sur-Mer	PACA	80,50	0,50	12,30	6,70
Vitrolles	PACA	80,10	0,60	14,40	4,90
Vallauris	PACA	80,00	2,30	10,40	7,30
Salon-de-Provence	PACA	79,50	2,20	14,00	4,30
Andorra la Vella	And	79,32	0,33	4,42	15,92
Aubagne	PACA	79,30	1,60	13,90	5,30
Alacant	CV	78,27	1,25	10,38	10,10
Cavaillon	PACA	77,90	6,20	9,10	6,80
Orange	PACA	77,80	4,80	11,20	6,20
La Ciotat	PACA	77,30	1,10	15,00	6,60
Marignane	PACA	75,90	0,60	15,60	7,90
València	CV	74,62	1,62	15,95	7,81
Grasse	PACA	73,90	1,80	17,30	6,90
Arles	PACA	73,10	6,80	14,30	5,80
Miramas	PACA	72,90	2,40	16,60	8,10
Istres	PACA	72,80	1,30	20,30	5,60
Martigues	PACA	71,70	0,80	21,50	6,10
Carpentras	PACA	71,60	9,00	12,50	6,90

Fonts: INE Espanya 2001; INSEE França 1999; Departament d'Estudis i Estadístiques Andorra2006; Division de Statistiques et des Etudes Economiques Mònaco 2000

CIUTATS AMB ALT PES RELATIU DEL SECTOR INDUSTRIAL (>21,5% de la pob. ocupada) Euroregió Pirineus Mediterrània					
Ciutat	**Regió**	**Indústria**	**Serveis**	**Agric.pesca**	**Construcció**
Mollet del Vallès	Cat	41,90	49,20	0,30	8,50
Rubí	Cat	41,20	47,60	0,40	10,80
Sant Andreu de la Barca	Cat	39,83	50,33	0,49	9,35
Igualada	Cat	39,10	52,64	0,97	7,29
Ripollet	Cat	38,67	49,67	0,36	11,30
Olot	Cat	38,31	49,21	1,64	10,84
Santa Perpètua de Mogoda	Cat	37,83	52,73	0,50	8,94
Martorell	Cat	37,71	53,10	0,60	8,59
Valls	Cat	37,46	49,63	2,59	10,32
Barberà del Vallès	Cat	35,32	53,78	0,23	10,67
Montcada i Reixac	Cat	34,16	55,97	0,47	9,42
Granollers	Cat	34,10	56,80	0,60	8,60
Sant Feliu de Llobregat	Cat	33,77	56,78	0,54	8,93
Mataró	Cat	32,70	54,00	1,90	11,50
Sant Vicenç dels Horts	Cat	32,68	50,44	0,76	16,12
Molins de Rei	Cat	32,27	59,04	0,48	8,21
Vilafranca del Penedès	Cat	30,70	58,03	1,70	9,57
Manresa	Cat	30,60	59,50	0,80	9,10
Sabadell	Cat	30,60	58,90	0,50	10,10
Sant Boi de Llobregat	Cat	30,60	57,20	0,70	11,60
Vic	Cat	30,22	58,79	2,07	8,92
Sant Joan Despí	Cat	30,12	60,31	0,67	8,90
Terrassa	Cat	29,70	57,50	0,50	12,20
Cornellà de Llobregat	Cat	28,60	60,10	0,40	10,80
Cerdanyola del Vallès	Cat	27,60	63,50	0,40	8,60
El Prat de Llobregat	Cat	26,80	63,10	0,70	9,40
Viladecans	Cat	26,70	58,50	1,00	13,70
Badalona	Cat	26,30	61,70	0,50	11,60
Esplugues de Llobregat	Cat	26,25	64,54	0,37	8,84
Santa Coloma de Gramenet	Cat	25,90	60,50	0,40	13,30
Gavà	Cat	25,47	62,18	1,08	11,27
Sant Adrià de Besòs	Cat	25,18	64,42	0,66	9,74
l'Hospitalet de Llobregat	Cat	24,58	65,51	0,38	9,53
Salt	Cat	24,47	58,86	1,77	14,89
Ejea de los Caballeros	Ar	24,43	41,40	18,11	16,06
El Masnou	Cat	23,96	67,15	1,26	7,63
Zaragoza	Ar	23,10	68,07	1,06	7,77
Vilanova i la Geltrú	Cat	23,00	63,60	1,30	12,10
Inca	IB	22,80	56,48	1,70	19,03
Barbastro	Ar	22,65	60,05	4,67	12,62
Premià de Mar	Cat	22,57	63,97	3,15	10,31
Pineda de Mar	Cat	22,34	57,96	3,42	16,28
Tournefeuille	M-P	21,60	74,30	0,30	3,90
Colomiers	M-P	21,60	72,90	0,40	5,10

CIUTATS AMB ALT PES RELATIU DEL SECTOR INDUSTRIAL (>21,5% de la pob. ocupada) altres Arc Mediterrani					
Ciutat	**Regió**	**Indústria**	**Serveis**	**Agric.pesca**	**Construcció**
Petrer	CV	56,48	36,05	0,94	6,53
Ibi	CV	56,42	33,98	1,19	8,42
Elda	CV	51,30	41,32	0,96	6,42
Onda	CV	50,96	33,45	5,45	10,14
Ontinyent	CV	46,95	42,60	1,75	8,71
Crevillent	CV	46,41	41,04	2,60	9,95
Vila-real	CV	43,79	41,74	5,06	9,41
Elx	CV	43,08	44,66	3,06	9,20
Villena	CV	42,43	42,48	4,47	10,63
Novelda	CV	37,77	41,77	9,94	10,52
Alcoi	CV	37,14	61,94	0,92	8,33
Aldaia	CV	36,83	49,29	1,59	12,29
Alaquàs	CV	33,06	52,81	1,99	12,14
Catarroja	CV	32,80	54,26	4,59	8,35
La Vall d´Uixó	CV	30,33	40,13	11,05	18,51
Manises	CV	29,38	54,89	1,40	14,33
Quart de Poblet	CV	28,61	55,67	1,39	14,33
Torrent	CV	26,95	55,07	3,99	13,99
Burriana	CV	26,67	56,57	6,64	10,12
Castelló de la Plana	CV	26,51	60,28	3,07	10,14
Alzira	CV	26,25	53,24	8,90	11,61
Xirivella	CV	25,69	60,00	2,07	12,24
Benicarló	CV	25,20	50,81	11,32	12,67
Vinaròs	CV	24,66	55,00	7,61	12,73
Sagunt	CV	23,86	59,49	4,18	12,47
Mislata	CV	22,21	66,66	1,36	9,77
Paterna	CV	22,17	61,39	1,63	14,81
Burjassot	CV	21,76	60,42	1,61	16,21
Martigues	PACA	21,50	71,70	0,80	6,10

Fonts: INE Espanya 2001; INSEE França 1999; Departament d'Estudis i Estadístiques Andorra2006; Division de Statistiques et des Etudes Economiques Mònaco 2000

CIUTATS AMB ALT PES RELATIU DEL SECTOR CONSTRUCCIÓ (>10% de la pob. ocupada) Euroregió Pirineus Mediterrània					
Ciutat	**Regió**	**Construcció**	**Serveis**	**Agric. Pesca**	**Indústria**
Inca	IB	19,03	56,48	1,70	22,80
Manacor	IB	18,54	61,01	2,94	17,52
Sant Pere de Ribes	Cat	18,08	60,85	1,23	19,84
El Vendrell	Cat	17,08	60,10	2,50	20,24
Pineda de Mar	Cat	16,28	57,96	3,42	22,34
Llucmajor	IB	16,20	72,25	2,59	8,96
Sant Vicenç dels Horts	Cat	16,12	50,44	0,76	32,68
Ejea de los Caballeros	Ar	16,06	41,40	18,11	24,43
Blanes	Cat	15,72	61,64	3,38	19,26
Eivissa	IB	15,71	76,84	1,14	6,30
Cambrils	Cat	15,62	66,45	5,66	12,27
Salt	Cat	14,89	58,86	1,77	24,47
Reus	Cat	14,40	63,90	2,20	19,50
Maó	IB	14,12	72,81	2,32	10,75
Ciutadella de Menorca	IB	14,00	61,75	3,73	20,52
Alcañiz	Ar	13,75	74,49	7,21	18,31
Viladecans	Cat	13,70	58,50	1,00	26,70
Palma de Mallorca	IB	13,50	78,02	1,09	7,39
Santa Coloma de Gramenet	Cat	13,30	60,50	0,40	25,90
Figueres	Cat	12,97	68,97	2,34	15,72
Barbastro	Ar	12,62	60,05	4,67	22,65
Lloret de Mar	Cat	12,60	78,52	1,39	7,49
Marratxí	IB	12,44	76,37	1,35	9,86
Mende	L-R	12,40	78,90	2,10	6,60
Terrassa	Cat	12,20	57,50	0,50	29,70
Vilanova i la Geltrú	Cat	12,10	63,60	1,30	23,00
Sant Boi de Llobregat	Cat	11,60	57,20	0,70	30,60
Badalona	Cat	11,60	61,70	0,50	26,30
Mataró	Cat	11,50	54,00	1,90	32,70
Castelldefels	Cat	11,50	70,10	0,60	17,80
Calatayud	Ar	11,48	65,66	3,38	19,47
Ripollet	Cat	11,30	49,67	0,36	38,67
Lleida	Cat	11,30	71,40	4,20	13,10
Gavà	Cat	11,27	62,18	1,08	25,47
Tarragona	Cat	11,22	68,48	1,54	18,75
Calvià	IB	11,02	82,93	1,49	4,56
Olot	Cat	10,84	49,21	1,64	38,31
Rubí	Cat	10,80	47,60	0,40	41,20
Cornellà de Llobregat	Cat	10,80	60,10	0,40	28,60
Barberà del Vallès	Cat	10,67	53,78	0,23	35,32
Huesca	Ar	10,44	74,10	4,00	11,46
Valls	Cat	10,32	49,63	2,59	37,46
Premià de Mar	Cat	10,31	63,97	3,15	22,57
Sabadell	Cat	10,10	58,90	0,50	30,60

CIUTATS AMB ALT PES RELATIU DEL SECTOR CONSTRUCCIÓ (>10% de la pob. ocupada) altres Arc Mediterrani					
Ciutat	**Estat**	**Construcció**	**Serveis**	**Agric. Pesca**	**Indústria**
Orihuela	CV	21,18	66,64	12,05	14,17
Torrevieja	CV	19,98	68,03	2,95	9,04
Dénia	CV	19,29	67,45	3,20	10,06
La Vila Joiosa	CV	19,00	66,84	4,39	9,77
Oliva	CV	18,77	58,40	11,71	11,12
La Vall d´Uixó	CV	18,51	40,13	11,05	30,33
Sueca	CV	17,15	52,63	10,88	19,36
Cullera	CV	17,15	60,01	11,62	11,22
Burjassot	CV	16,21	60,42	1,61	21,76
Andorra la Vella	And	15,92	79,32	0,33	4,42
Algemesí	CV	15,38	46,13	18,92	19,56
Paterna	CV	14,81	61,39	1,63	22,17
Manises	CV	14,33	54,89	1,40	29,38
Quart de Poblet	CV	14,33	55,67	1,39	28,61
Sant Vicent del Raspeig	CV	14,26	64,77	2,30	18,67
Torrent	CV	13,99	55,07	3,99	26,95
Gandia	CV	13,72	66,26	4,92	15,10
Vinaròs	CV	12,73	55,00	7,61	24,66
Benicarló	CV	12,67	50,81	11,32	25,20
Sagunt	CV	12,47	59,49	4,18	23,86
Aldaia	CV	12,29	49,29	1,59	36,83
Xirivella	CV	12,24	60,00	2,07	25,69
Alaquàs	CV	12,14	52,81	1,99	33,06
Xàtiva	CV	12,02	62,40	5,23	20,33
Alzira	CV	11,61	53,24	8,90	26,25
Villena	CV	10,63	42,48	4,47	42,43
Novelda	CV	10,52	41,77	9,94	37,77
Onda	CV	10,14	33,45	5,45	50,96
Castelló de la Plana	CV	10,14	60,28	3,07	26,51
Borriana	CV	10,12	56,57	6,64	26,67
Alacant	CV	10,10	78,27	1,25	10,38

Fonts: INE Espanya 2001; INSEE França 1999; Departament d'Estudis i Estadístiques Andorra2006; Division de Statistiques et des Etudes Economiques Mònaco 2000

CIUTATS AMB ALT PES RELATIU DEL SECTOR AGRICULTURA I PESCA (>3% de la pob. Ocupada) Euroregió Pirineus Mediterrània					
Ciutat	**Regió**	**Agric i Pesca**	**Serveis**	**Indústria**	**Construcció**
Ejea de los Caballeros	Ar	18,11	41,40	24,43	16,06
Tortosa	Cat	7,22	63,34	19,76	9,68
Alcañiz	Ar	7,21	74,49	18,31	13,75
Cambrils	Cat	5,66	66,45	12,27	15,62
Barbastro	Ar	4,67	60,05	22,65	12,62
Lunel	L-R	4,40	73,70	12,50	9,50
Sète	L-R	4,30	82,40	7,90	5,40
Lleida	Cat	4,20	71,40	13,10	11,30
Huesca	Ar	4,00	74,10	11,46	10,44
Agde	L-R	4,00	82,10	6,50	7,50
Ciutadella de Menorca	IB	3,73	61,75	20,52	14,00
Frontignan	L-R	3,50	79,20	11,70	5,60
Pineda de Mar	Cat	3,42	57,96	22,34	16,28
Montauban	M-P	3,40	80,60	11,90	4,20
Calatayud	Ar	3,38	65,66	19,47	11,48
Blanes	Cat	3,38	61,64	19,26	15,72
Premià de Mar	Cat	3,15	63,97	22,57	10,31
Pamiers	M-P	3,10	75,60	15,50	5,80

CIUTATS AMB ALT PES RELATIU DEL SECTOR AGRICULTURA I PESCA (>3% de la pob. Ocupada) altres Arc Mediterrani					
Ciutat	**Regió**	**Agric i Pesca**	**Serveis**	**Indústria**	**Construcció**
Algemesí	CV	18,92	46,13	19,56	15,38
Orihuela	CV	12,05	66,64	14,17	21,18
Oliva	CV	11,71	58,40	11,12	18,77
Cullera	CV	11,62	60,01	11,22	17,15
Benicarló	CV	11,32	50,81	25,20	12,67
La Vall d´Uixó	CV	11,05	40,13	30,33	18,51
Sueca	CV	10,88	52,63	19,36	17,15
Novelda	CV	9,94	41,77	37,77	10,52
Carpentras	PACA	9,00	71,60	12,50	6,90
Alzira	CV	8,90	53,24	26,25	11,61
Vinaròs	CV	7,61	55,00	24,66	12,73
Arles	PACA	6,80	73,10	14,30	5,80
Borriana	CV	6,64	56,57	26,67	10,12
Cavaillon	PACA	6,20	77,90	9,10	6,80
Hyères	PACA	6,00	81,90	7,00	5,20
Onda	CV	5,45	33,45	50,96	10,14
Xàtiva	CV	5,23	62,40	20,33	12,02
Vila-real	CV	5,06	41,74	43,79	9,41
Gandia	CV	4,92	66,26	15,10	13,72
Orange	PACA	4,80	77,80	11,20	6,20
Catarroja	CV	4,59	54,26	32,80	8,35
Villena	CV	4,47	42,48	42,43	10,63
La Vila Joiosa	CV	4,39	66,84	9,77	19,00
Sagunt	CV	4,18	59,49	23,86	12,47
Torrent	CV	3,99	55,07	26,95	13,99
Dénia	CV	3,20	67,45	10,06	19,29
Castelló de la Plana	CV	3,07	60,28	26,51	10,14
Elx	CV	3,06	44,66	43,08	9,20

Fonts: INE Espanya 2001; INSEE França 1999; Departament d'Estudis i Estadístiques Andorra2006; Division de Statistiques et des Etudes Economiques Mònaco 2000

TOURISME : CAPACITÉ HÔTELIÈRE

Une évaluation de la spécialisation touristique peut être réalisée par la quantification du nombre de places hôtelières. Nous avons choisi d'en faire une double lecture : d'une part, le taux de places disponibles pour 1 000 habitants (voir la carte) donne une indication du poids du secteur, rapporté à la dimension démographique de chaque ville ; d'autre part, les données en chiffres absolus (voir tableau) permettent d'établir une comparaison entre les villes.

Une importante offre hôtelière dans l'ensemble de villes de l'Eurorégion

Une vue d'ensemble montre tout d'abord une offre hôtelière considérablement développée dans l'ensemble des villes moyennes de l'Eurorégion, quoiqu'avec des différences marquées au niveau régional. Cet état de fait illustre le poids économique important du tourisme sur tout le territoire eurorégional. N'oublions pas, par ailleurs, que l'activité économique globale a contribué à augmenter l'offre hôtelière dans la majorité des villes, indépendamment de leur taille. Le résultat est que dans toutes les régions il est présent comme activité prépondérante ou tout au moins avec de très fortes valeurs, tant en chiffres relatifs qu'absolus.

Les villes à spécialisation touristique

La lecture combinée des deux variables représentées facilite l'identification des noyaux touristiques les plus significatifs, lesquels se trouve répartis sur différentes aires.

En premier lieu, le taux des places disponibles par habitant témoigne d'une forte concentration sur la frange côtière de la Provence (plus Monaco), d'Alicante, de la zone valencienne appelée Comarques Centrals, des Iles Baléares et de la Catalogne. Les chiffres absolus mettent, par ailleurs, en évidence les principales villes en termes de volume touristique (plus de 10 000 places) : Barcelone, Benidorm, Palma de Majorque, Calvià, Lloret de Mar, Valencia en Espagne ; Cannes et Nice en France (toutes deux sur la Côte d'azur). Toutes ces villes espagnoles offrent une capacité de plus de 20 000 places, à l'exception de Valencia. Cette répartition met en lumière deux types de tourisme : le modèle *soleil et plage* et le tourisme résidentiel (sur le littoral), et le tourisme urbain et culturel (Barcelone, Valencia, Toulouse ou Carcassonne). En tout, 31 villes, réparties sur

toute l'Eurorégion, disposent d'une capacité de plus de 2 500 places, en sachant que ce chiffre s'élève à 46 008 dans le cas de Barcelone.

Existence de deux modèles territoriaux de répartition touristique

Les différences observées sur le plan régional nous autorisent à parler de l'existence de deux modèles territoriaux de distribution des activités touristiques. D'une part, les régions littorales espagnoles, et peut-être aussi la Provence, concentrent la plus grande partie de leur offre touristique sur les zones côtières, alors que les aires de l'intérieur et les zones industrielles ne disposent que d'une faible capacité d'accueil. D'autre part, les régions françaises et l'Aragon ont développé une offre plus homogène et territorialement mieux équilibrée, éventuellement liées au tourisme urbain ou culturel.

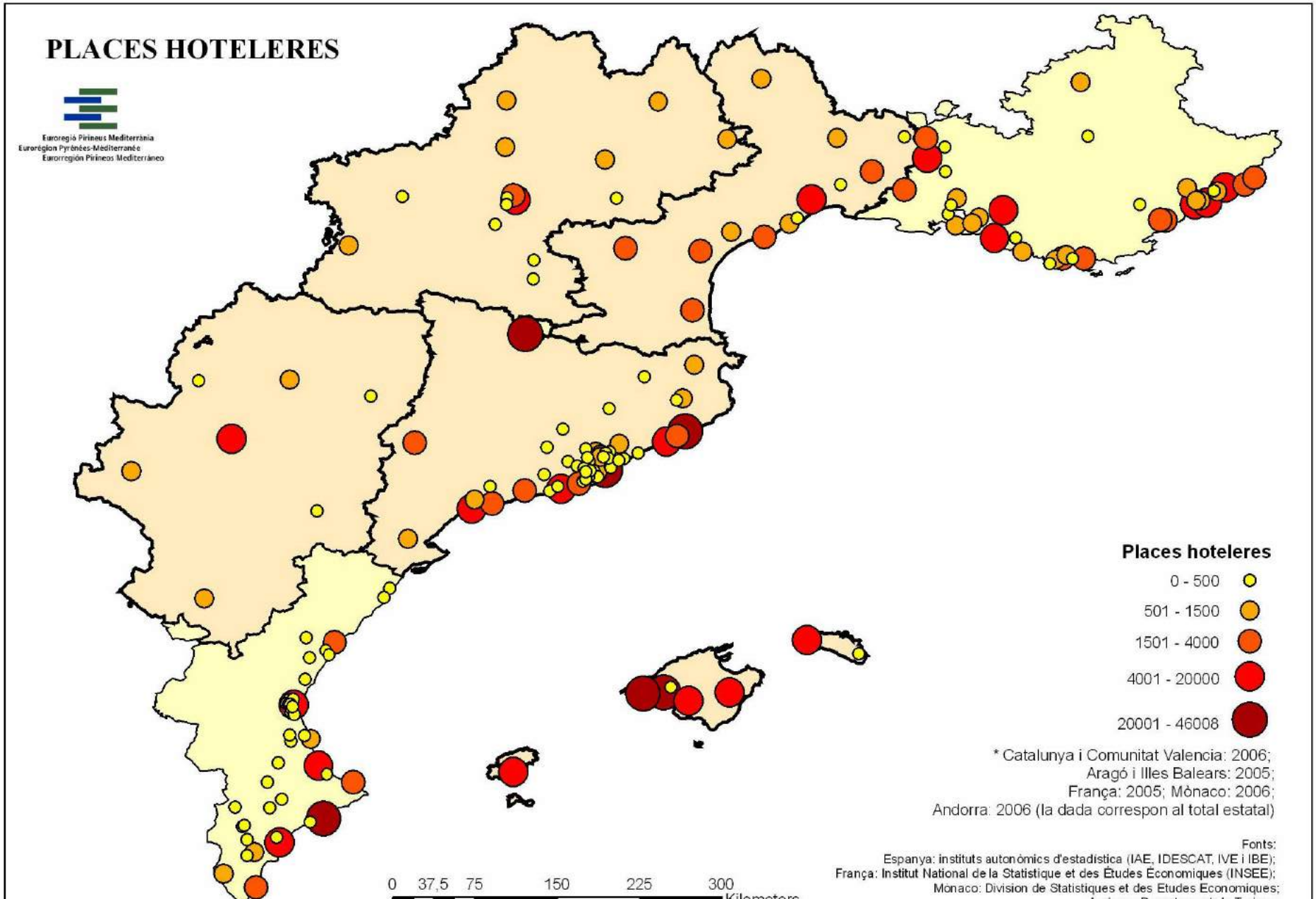
PLACES HOTELERES
Euroregió Pirineus Mediterrània
Eurorégion Pyrénées-Méditerranée
Eurorregión Pirineos Mediterráneo
Places hoteleres
0 - 500
501 - 1500
1501 - 4000
4001 - 20000
20001 - 46008
* Catalunya i Comunitat Valencia: 2006;
Aragó i Illes Balears: 2005;
França: 2005; Mònaco: 2006;
Andorra: 2006 (la dada correspon al total estatal)
Fonts:
Espanya: instituts autonòmics d'estadística (IAE, IDESCAT, IVE i IBE);
França: Institut National de la Statistique et des Études Économiques (INSEE);
Monaco: Division de Statistiques et des Etudes Economiques;
0 37,5 75 150 225 300

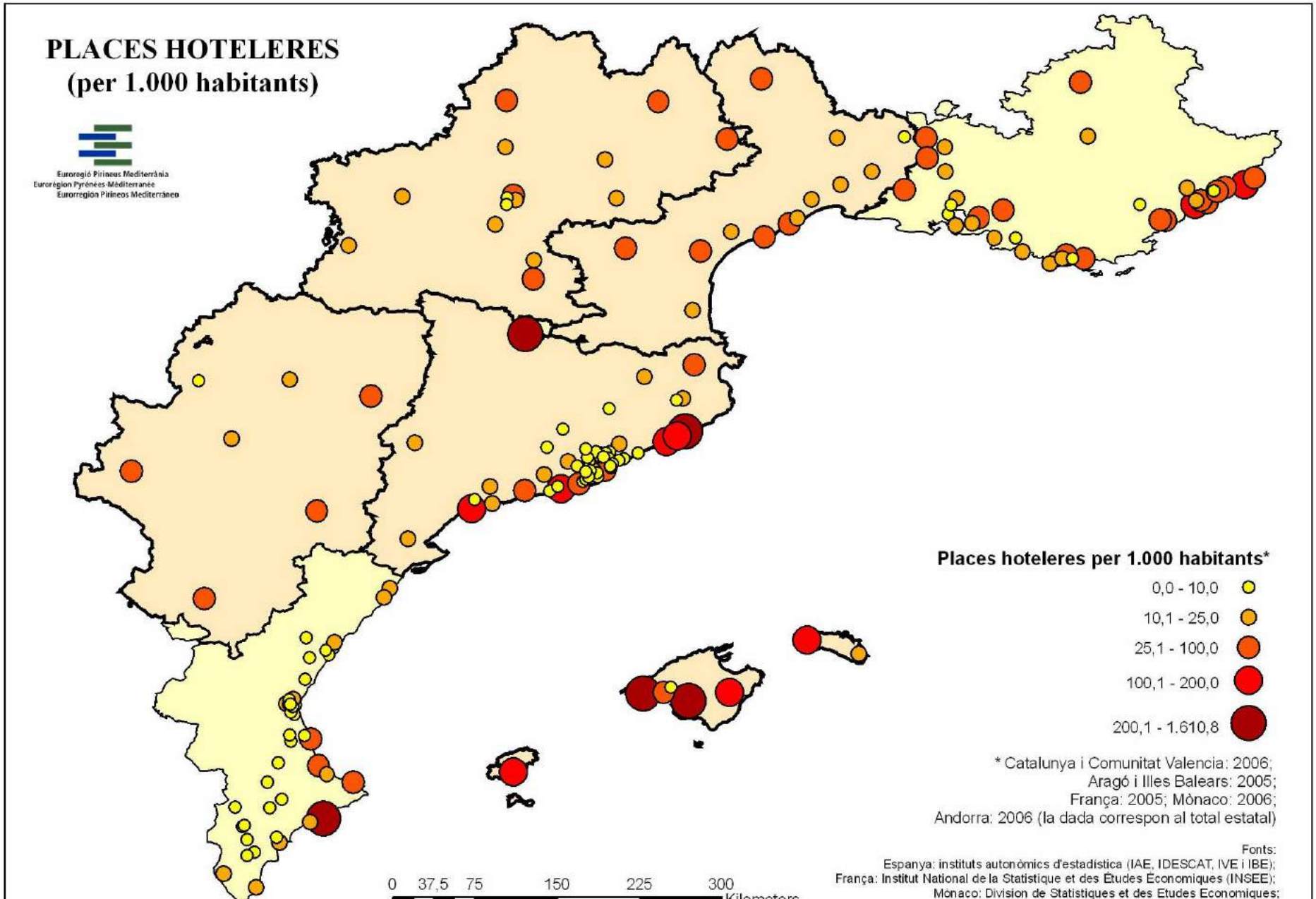
PLACES HOTELERES
(per 1.000 habitants)
Eurorègió Pirineus Mediterrània
Eurorégion Pyrénées-Méditerranée
Eurorregión Pirineos Mediterráneo
Places hoteleres per 1.000 habitants*
0,0 - 10,0
10,1 - 25,0
25,1 - 100,0
100,1 - 200,0
200,1 - 1.610,8
* Catalunya i Comunitat Valencia: 2006;
Aragó i Illes Balears: 2005;
França: 2005; Mònaco: 2006;
Andorra: 2006 (la dada correspon al total estatal)
Fonts:
Espanya: instituts autonòmics d'estadística (IAE, IDESCAT, IVE i IBE);
França: Institut National de la Statistique et des Études Économiques (INSEE);
Mònaco: Division de Statistiques et des Etudes Economiques;
0 37,5 75 150 225 300

CIUTATS MÉS IMPORTANTS PER CAPACITAT HOTELERA (més de 1.500 places) Euroregió Pirineus Mediterrània			
Ciutat	**Regió**	**Província/Dept**	**Places d'Hotel**
Barcelona	Catalunya	Barcelona	46.008
Palma de Mallorca	Illes Balears	Illes Balears	35.067
Calvià	Illes Balears	Illes Balears	34.059
Lloret de Mar	Catalunya	Girona	30.387
Llucmajor	Illes Balears	Illes Balears	9.831
Toulouse	Midi-Pyrénées	Haute Garonne	9.420
Zaragoza	Aragón	Zaragoza	7.705
Manacor	Illes Balears	Illes Balears	7.381
Eivissa	Illes Balears	Illes Balears	6.543
Cambrils	Catalunya	Tarragona	5.487
Ciutadella de Menorca	Illes Balears	Illes Balears	5.409
Montpellier	Languedoc-Roussillon	Hérault	4.626
Sitges	Catalunya	Barcelona	4.563
Pineda de Mar	Catalunya	Barcelona	4.045
Blanes	Catalunya	Girona	3.884
Nîmes	Languedoc-Roussillon	Gard	3.240
Tarragona	Catalunya	Tarragona	2.868
Perpignan	Languedoc-Roussillon	Orientales	2.656
Carcassonne	Languedoc-Roussillon	Aude	2.444
Lleida	Catalunya	Lleida	2.256
Narbonne	Languedoc-Roussillon	Aude	2.182
El Vendrell	Catalunya	Tarragona	2.169
Agde	Languedoc-Roussillon	Hérault	1.584
Castelldefels	Catalunya	Barcelona	1.574
Blagnac	Midi-Pyrénées	Haute Garonne	1.554

CIUTATS MÉS IMPORTANTS PER CAPACITAT HOTELERA (més de 1.500 places) altres Arc Mediterrani			
Ciutat	**Regió**	**Província/Dept**	**Places d'Hotel**
Andorra la Vella*	Andorra		39.000
Benidorm	Comunitat Valenciana	Alacant	38.149
Nice	Provence-Alpes-Côte d'Azur	Alpes Maritimes	19.694
València	Comunitat Valenciana	València	12.219
Cannes	Provence-Alpes-Côte d'Azur	Alpes Maritimes	10.194
Marseille	Provence-Alpes-Côte d'Azur	Rhône	8.284
Alacant	Comunitat Valenciana	Alacant	5.960
Antibes	Provence-Alpes-Côte d'Azur	Alpes Maritimes	5.426
Gandia	Comunitat Valenciana	València	5.185
Aix-en-Provence	Provence-Alpes-Côte d'Azur	Rhône	4.470
Avignon	Provence-Alpes-Côte d'Azur	Vaucluse	4.192
Monaco	Monaco		3.978
Arles	Provence-Alpes-Côte d'Azur	Rhône	3.830
Saint-Raphaël	Provence-Alpes-Côte d'Azur	Var	2.650
Hyères	Provence-Alpes-Côte d'Azur	Var	2.214
Menton	Provence-Alpes-Côte d'Azur	Alpes-Maritimes	2.198
Castelló de la Plana	Comunitat Valenciana	Castelló	2.173
Dénia	Comunitat Valenciana	Alacant	1.843
Fréjus	Provence-Alpes-Côte d'Azur	Var	1.814
Toulon	Provence-Alpes-Côte d'Azur	Var	1.802
Torrevieja	Comunitat Valenciana	Alacant	1.643
Orange	Provence-Alpes-Côte d'Azur	Vaucluse	1.628

*Andorra: les dades corresponen al total estatal

Fonts: Espanya: Instituts autonòmics d'estadística 2005-06; França: INSEE 2005; Mònaco: Division de statistiques et des Etudes Economiques; Andorra: Departament de Turisme, 2006

ACTIVITÉ FOIRES ET SALONS

Le réseau urbain de l'Eurorégion a considérablement développé son secteur foires et salons, et celui-ci est à son tour une manifestation importante de l'activité commerciale de cet axe géoéconomique.

Villes de premier plan dans ce domaine

La sélection des villes dotée de la plus forte activité foires et salons a été établie en tenant compte de leur adhésion aux associations de promotion des foires et salons respectives en Espagne et en France. En ce sens, la carte de l'activité foires et salons à ce niveau permet de visualiser une structure urbaine principale, qui est, de fait, celle qui joue le rôle le plus important dans la structuration du territoire. Nous comptabilisons ainsi 6 villes en Catalogne, où la Foire de Barcelone est de loin la première ; 2 au Pays Valencien, où la foire de Valencia occupe la troisième place dans le classement espagnol des foires et salons ; 3 en Aragon, où le cas de Saragosse se démarque nettement ; et 2 autres aux Iles Baléares, avec un poids prédominant pour Palma de Majorque.

Parmi les régions françaises, il convient de mentionner les 6 foires de la région PACA, où l'activité de Marseille et de Nice joue un rôle remarquable ; en Languedoc–Roussillon, le secteur est réparti de façon plus équilibrée entre Montpellier, Nîmes et Béziers, lors qu'en Midi-Pyrénées, Toulouse est à la tête de cette activité foires et salons, qu'elle partage avec Castres et Tarbes.

Un second échelon de foires locales et régionales

Sous ce premier niveau d'activité, nous trouvons un second échelon de foires de dimension régionale, intercommunale ou locale dans la plupart des cas. Elles sont plus ou moins reconnues selon le territoire concerné, mais toutes ont enregistré un développement spectaculaire au cours des dernières années et l'analyse montre que cette activité peut jouer un rôle important comme moteur de croissance économique et urbaine de villes de taille très différente sur le réseau urbain étudié.

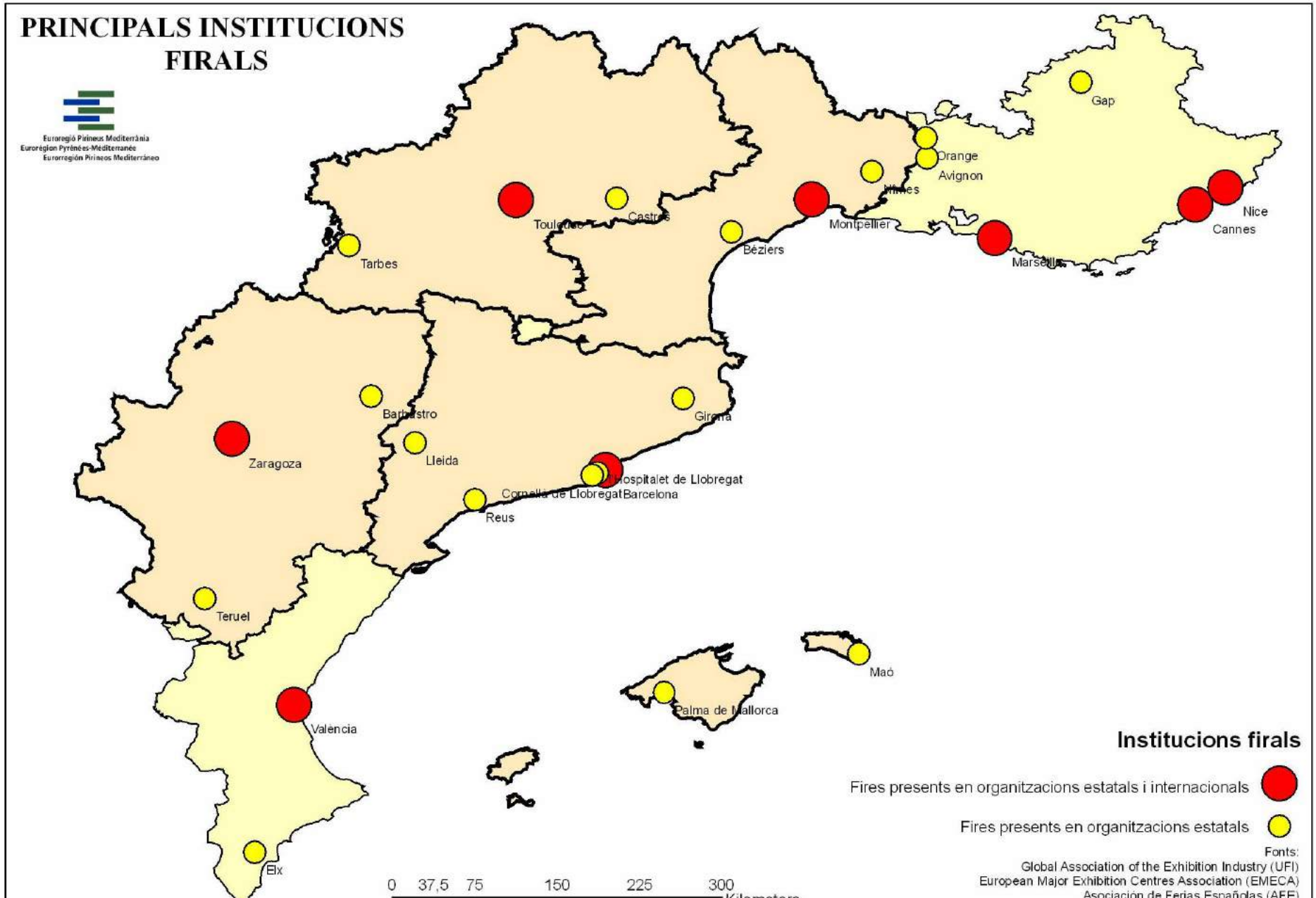
PRINCIPALS INSTITUCIONS FIRALS
Eurorregió Pirineus Mediterrània
Eurorégion Pyrénées-Méditerranée
Eurorregión Pirineos Mediterráneo
Gap
Orange
Avignon
Nimes
Nice
Cannes
Montpellier
Marsella
Béziers
Castres
Tarbes
Barbastro
Girona
Zaragoza
Lleida
Hospitalet de Llobregat
Cornella de Llobregat
Barcelona
Reus
Teruel
Maó
Palma de Mallorca
València
Elx
0 37,5 75 150 225 300
Institucions firals
Fires presents en organitzacions estatals i internacionals
Fires presents en organitzacions estatals
Fonts:
Global Association of the Exhibition Industry (UFI)
European Major Exhibition Centres Association (EMECA)
Asociación de Ferias Españolas (AFE)

SIÈGES SOCIAUX D'ENTITÉS FINANCIÈRES

L'analyse des sièges des entités financières (essentiellement des banques, des caisses d'épargne et des établissements de crédit) jette sur le tissu de villes un nouvel éclairage qui permet d'évaluer en partie la capacité décisionnelle d'un territoire sur les activités économiques qui s'y exercent, notamment en termes de financement des investissements. En ce qui concerne les villes indiquées sur la carte et le tableau, la présence de ces sièges bancaires renforce considérablement leur rôle en tant que centre de services structurants du territoire.

Au sein de l'EPM : si l'on comptabilise le nombre de sièges, Barcelone fait figure de grande capitale, comparée tant à l'ensemble de l'Eurorégion qu'au reste de l'AM. Il faut, en second lieu, mentionner le nombre global de sièges implantés dans les villes catalanes, avec une intéressante répartition territoriale entre les aires les plus dynamiques du territoire catalan. Remarquons toutefois le vide qui apparaît sur la carte à hauteur de Lérida. En Aragon, Saragosse vient en tête, suivie des deux capitales provinciales. La ville de Palma concentre les sièges installés aux Iles Baléares et en Midi-Pyrénées, Toulouse, avec 7 sièges, affiche un poids considérable, y compris par rapport à l'ensemble de l'EPM. En Languedoc-Roussillon, en revanche, on constate la plus forte dispersion des sièges entre plusieurs villes.

Dans le reste de l'AM la situation est différente selon la région considérée : plus concentrée à Marseille, dans le cas de la Provence, et par contre fortement diversifiée dans le tissu urbain valencien.

Enfin, cet indicateur met en évidence le rôle de l'activité financière dans les deux petites capitales comprises dans l'objet de l'étude : Monaco se démarque nettement, avec 26 sièges (deux de plus qu'à Barcelone), et dans une moindre mesure, Andorre la Vielle. C'est sans doute le domaine où apparaît de façon évidente la nécessité de prendre en compte la complémentarité de ces villes avec le reste de l'Arc Méditerranéen qui nous occupe.

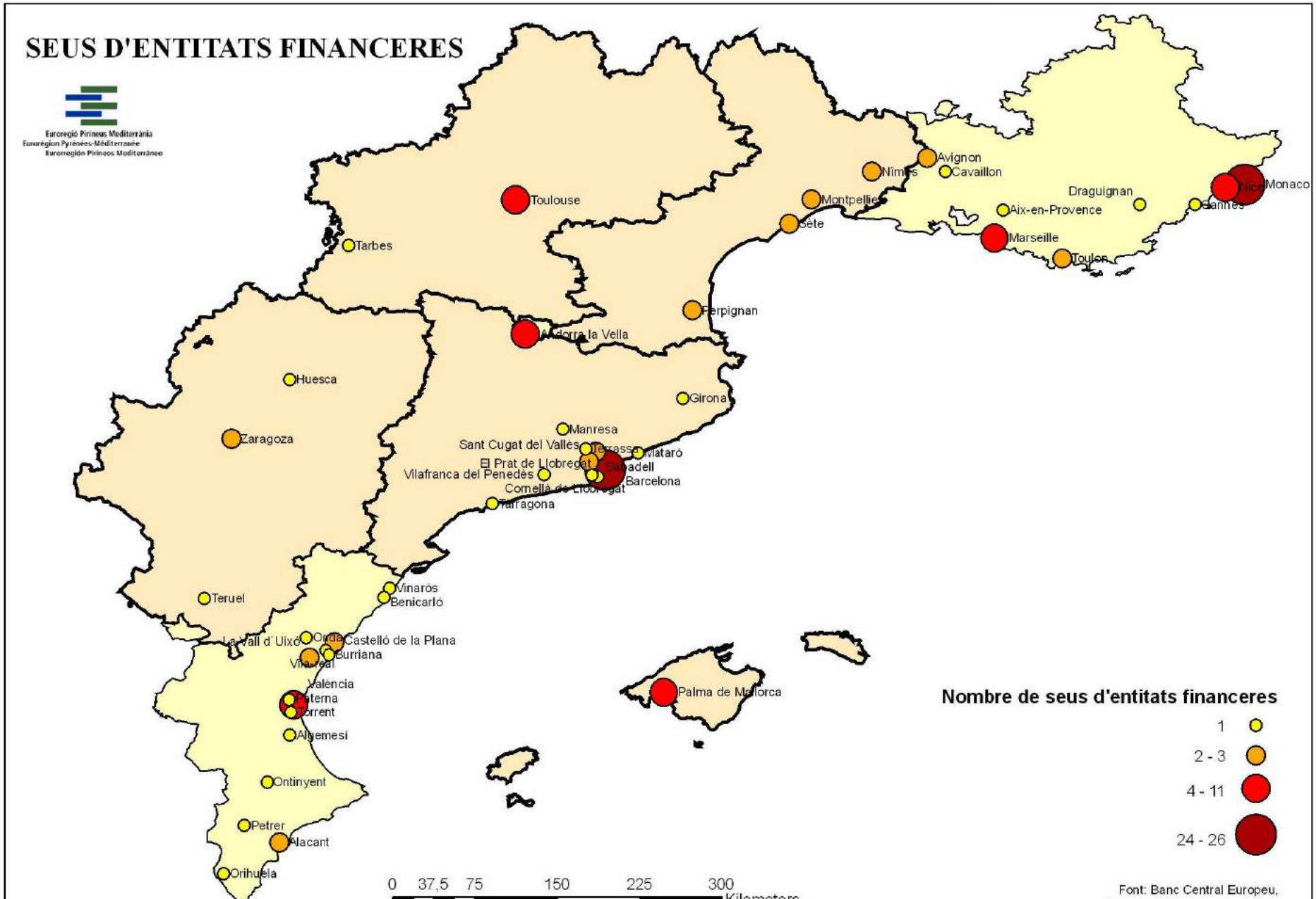
SEUS D'ENTITATS FINANCERES
Euroregió Pirineus Mediterrània
Euorrégion Pyrénées-Méditerranée
Eurorregión Pirineos Mediterráneo
Toulouse
Tarbes
Huesca
Zaragoza
Teruel
Andorra la Vella
Perpignan
Girona
Manresa
Sant Cugat del Vallès
Terrassa
Mataró
El Prat de Llobregat
Sabadell
Vilafranca del Penedès
Barcelona
Cornellà de Llobregat
Tarragona
Vinaròs
Benicarló
La Vall d'Uixó
Onda
Castelló de la Plana
Burriana
Vila-real
València
Paterna
Torrent
Algemesí
Ontinyent
Petrer
Alacant
Orihuela
Palma de Mallorca
Nimes
Avignon
Cavaillon
Montpellier
Sète
Draguignan
Aix-en-Provence
Marseille
Toulon
Cannes
Nice
Monaco
Nombre de seus d'entitats financeres
1
2 - 3
4 - 11
24 - 26
0 37,5 75 150 225 300
Font: Banc Central Europeu,

NOMBRE DE SEUS D'INSTITUCIONS FINANCERES		
REGIÓ	**CIUTAT**	**N. BANCS**
Aragón	Zaragoza	3
	Huesca	1
	Teruel	1
Illes Balears	Palma de Mallorca	5
Catalunya	Barcelona	24
	Sabadell	3
	Sant Cugat del Vallès	2
	Vilafranca del Penedès	1
	Terrassa	1
	Mataró	1
	Tarragona	1
	Girona	1
	Manresa	1
	el Prat de Llobregat	1
	Cornellà del Llobregat	1
Languedoc-Roussillon	Perpignan	3
	Montpellier	2
	Nîmes	2
	Sète	2
Midi-Pyrénées	Toulouse	7
	Tarbes	1
Subtotal Euroregió Pirineus Mediterrània		64
Comunitat Valenciana	València	4
	Castelló de la Plana	2
	Alacant	2
	La Vall d'Uixó	2
	Orihuela	1
	Ontinyent	1
	Torrent	1
	Paterna	1
	Vila-real	1
	Borriana	1
	Algemesí	1
	Onda	1
	Benicarló	1
	Petrer	1
	Vinaròs	1
Provence-Alpes-Côte d'Azur	Marseille	11
	Nice	4
	Avignon	2
	Toulon	2
	Aix-en-Provence	1
	Cannes	1
	Cavaillon	1
	Draguignan	1
Andorra	Andorra la Vella	5
Monaco	Monaco	26
Total		139

Font: (2006) Banc Central Europeu i Associació de Bancs Andorrans

1.5. ENTREPRISES

SIÈGES SOCIAUX DES PRINCIPALES ENTREPRISES

Afin de mieux appréhender le potentiel commercial du réseau urbain étudié, nous avons complété notre analyse par une autre approche de l'activité économique, vue à través l'identification de son tissu entrepreneurial. Une bonne connaissance de cet indicateur, dans lequel l'étude approfondit, permet de disposer, dans cette première partie du rapport, de données quant au nombre de sièges des principales entreprises implantés dans chaque ville, ainsi que sur le volume d'affaires qu'elles traitent. De plus, cette information donne lieu, dans la seconde partie du rapport, à une analyse exhaustive des rapports d'affinité économique entre les villes selon le type d'activité réalisée par ces entreprises.

La base de données "Amadeus" du Bureau Van Dijk

Nous avons abordé l'analyse du tissu économique de ce territoire en explorant une base de données d'entreprises d'envergure européenne, réputée pour la qualité de ces informations.

L'identification des entreprises immatriculées dans les villes de l'Eurorégion a donc été réalisée à partir de la base de données "Amadeus", laquelle propose une sélection des 250 000 entreprises les plus importantes d'Europe, notamment en raison de leur chiffre d'affaires, et constitue le répertoire du prestigieux Bureau Van Dijk.

L'une des clefs de ce répertoire est l'association de références territoriales aux fiches entreprises, y compris au niveau local. Il a donc été possible d'effectuer une analyse exhaustive du tissu entrepreneurial de l'EPM et du reste de l'AM à l'échelle locale, et dans deux pays différents, à partir d'une source unifiée sur le plan européen.

Nous savons tous combien il est difficile d'obtenir des statistiques économiques de niveau local pour les grands ensembles de communes, et à fortiori si ces ensembles sont répartis sur différentes aires régionales et nationales, qui utilisent souvent des paramètres divers dans leur production statistique. En ce sens, la base de données citée est donc une source particulièrement précieuse.

Quoi qu'il en soit, pour une bonne lecture des résultats, il est important d'avoir à l'esprit que le répertoire utilisé se réfère aux sièges des entreprises. Autrement dit, la production ne se fait pas nécessairement dans la ville où le siège est implanté. Cet aspect, qui peut être particulièrement important lorsqu'il s'agit de grandes entreprises, peut également affecter de nombreuses entreprises moyennes en raison de la phase actuelle de globalisation et de fréquente relocalisation d'activités (notamment des unités de production). Malgré tout, prendre le siège pour référence est évidemment plus important dans ce cas, puisque les échanges commerciaux qui peuvent éventuellement être instaurés seront négociés entre sièges.

Dans le même ordre d'idées, signalons que dans certains cas, les entreprises répertoriées sont en réalité les représentations (souvent au niveau national) de groupes multinationaux, aspect qui ne met nullement en question leur intérêt ou leur validité à être prises en compte dans notre étude.

Enfin, le tissu entrepreneurial est aujourd'hui plus que jamais soumis à de constantes mutations : fusions, rachats, création ou fermeture d'entreprises font que la carte soit inévitablement changeante. Il a donc été aisé de repérer quelques données qui seraient aujourd'hui caduques. Toutefois, nous pouvons considérer que la grande majorité de l'information analysée offre actuellement un fort degré de validité.

Vue d'ensemble : principales villes en termes de sièges sociaux des entreprises

La lecture du tableau permet de faire une première évaluation du poids économique des capitales et de certaines villes de différentes régions de l'Eurorégion et du reste de l'Arc Méditerranéen, tout en faisant en exergue les caractéristiques de leur maillage urbain. Rappelons à nouveau la nature de l'indicateur : il se rapporte à la localisation des sièges des principales entreprises et ne tient donc pas compte de la localisation spécifique de la production, ni du tissu des petites entreprises.

Au sein de l'EPM : Le tableau indique en premier lieu le pourcentage des volumes d'affaires de l'ensemble des villes de chaque région, par rapport au total eurorégional. Par ordre d'importance, la Catalogne occupe dans cette analyse une position prédominante avec près de 70% du total. Ce taux est supérieur au chiffre obtenu en comparant les PIB régionaux, auquel cas la Catalogne représente

quelque 50% de l'EPM. Et compte tenu des limitations de la variable, il nous semble que le poids des régions selon leur autonomie et leur capacité de décision en termes économiques est ici mieux reflété, par le fait même de considérer les sièges des entreprises comme une unité. On trouve donc en seconde place Midi-Pyrénées (16,1% et 20% du PIB eurorégional), et à une bonne distance, les Iles Baléares (5,3% et 6,5% du PIB), l'Aragon (4,4 % et 8% du PIB) et Languedoc-Roussillon (4,3% du volume d'affaires et, malgré tout, 16% du PIB, ce qui fait une différence considérable). Le déséquilibre entre territoires est par conséquent patent. Les chiffres sont un peu mieux répartis entre les quatre régions de moindre poids, lorsque l'on compare le nombre d'entreprises. Malgré tout, l'Aragon, avec près de 9,1%, devance légèrement Midi-Pyrénées (8,2%). Les résultats, pour cette dernière, reflètent la concentration économique qui gravite autour du secteur aéronautique, essentiellement localisé sur les agglomérations de Toulouse et Blagnac.

En second lieu, on voit clairement apparaître le poids de la capitale régionale et des deux villes ayant le plus fort volume d'affaires à l'intérieur de chaque région. Il est ainsi possible d'évaluer le degré de concentration ou de dispersion du tissu entrepreneurial sur chaque territoire. Dans le cas aragonais, on observe une extrême concentration à Saragosse, tant en termes de volume d'affaires (92%) que de nombre d'entreprises (89,5%). A elles deux, Huesca et Teruel, les capitales de province, totalisent de 6 à 7% des deux variables citées. Les 4 agglomérations restantes représentent donc un poids minime par rapport à l'ensemble. Il faudrait ensuite poser le cas de Toulouse-Blagnac, prises conjointement, attendu la compénétration d'une bonne partie de leurs entreprises : en volume, le chiffre se situerait autour de 85%, bien qu'en donnant une dispersion plus significative du nombre d'entreprises (remarquons le poids plus important de Blagnac, où sont installés les principaux sièges aéronautiques). Palma affiche également une concentration entrepreneuriale élevée (autour de 77% dans les deux variables). Le poids intérieur de Barcelone, en revanche, est fortement réduit (61,5 et 37,8%), comme conséquence d'une plus forte dispersion des sièges d'entreprises sur le territoire, où se distinguent la commune de Rubí, qui est aujourd'hui l'une des agglomérations industrielles les plus dynamiques de la Catalogne, ainsi que la commune de Reus, qui abrite des sociétés qui réalisent d'importants volumes d'affaires. En Languedoc-Roussillon, enfin, Montpellier ne représente qu'un quart du poids entrepreneurial, alors que la dispersion en le reste des agglomérations est très élevée (de 40 à 51%, selon la variable).

Reste de l'AM : la part des territoires du reste de l'Arc Méditerranéen dans cet ensemble oscillerait entre 20% (volume) et 30% (nombre d'entreprises), répartis sur un tissu constitué de nombreuses villes, où la Provence a un poids quelque peu supérieur en termes de volume d'affaires, mais où le Pays Valencien domine légèrement en termes de nombre d'entreprises. Signalons également que ses tissus urbains se caractérisent par un très fort degré de répartition du poids entrepreneurial, notamment pour ce qui est du volume : au Pays Valencien, Valencia, Alicante et Quart de Poblet représentent près de 58%, pourcentage qui est de l'ordre de 60% pour Marseille, Aix-en-Provence et Avignon en Provence.

VOLUM DE NEGOCIS: RESUM PER REGIONS											
Regió i ciutat*	N. de ciutats	Volum de negoci (en milers d'euros)					Nombre d'empreses				
		Volum	% regió	% epm	% alt.	% tot	Núm.	% regió	% epm	% alt.	% tot
ARAGÓN	7	15.890.938	100,0	4,4		3,5	428	100,0	9,1		6,5
Zaragoza		14.618.237	92,0	4,0		3,2	383	89,5	8,1		5,8
Huesca		589.909	3,7	0,2		0,1	25	5,8	0,5		0,4
Teruel		372.239	2,3	0,1		0,1	8	1,9	0,2		0,1
Resta	4	310.553	2,0	0,1		0,1	12	2,8	0,3		0,2
CATALUNYA	52	252.203.419	100,0	69,9		56,0	3.358	100,0	71,1		50,9
Barcelona		155.032.281	61,5	42,9		34,4	1.786	53,2	37,8		27,1
Rubí		9.797.832	3,9	2,7		2,2	56	1,7	1,2		0,8
Reus		8.086.870	3,2	2,2		1,8	51	1,5	1,1		0,8
Resta	49	79.286.436	31,4	22,0		17,6	1.465	43,6	31,0		22,2
ILLES BALEARS	8	19.216.139	100,0	5,3		4,3	277	100,0	5,9		4,2
Palma		14.734.916	76,7	4,1		3,3	214	77,3	4,5		3,2
Llucmajor		2.671.518	13,9	0,7		0,6	8	2,9	0,2		0,1
Marratxí		611.559	3,2	0,2		0,1	9	3,2	0,2		0,1
Resta	5	1.198.146	6,2	0,3		0,3	46	16,6	1,0		0,7
LANGUEDOC-ROUSSILLON	13	15.698.391	100,0	4,3		3,5	275	100,0	5,8		4,2
Montpellier		3.842.766	24,5	1,1		0,9	61	22,2	1,3		0,9
Perpignan		3.041.907	19,4	0,8		0,7	69	25,1	1,5		1,0
Agde		2.626.459	16,7	0,7		0,6	4	1,5	0,1		0,1
Resta	10	6.187.259	39,4	1,7		1,4	141	51,3	3,0		2,1
MIDI-PYRÉNÉES	15	57.956.330	100,0	16,1		12,9	387	100,0	8,2		5,9
Tolosa		21.151.722	36,5	5,9		4,7	207	53,5	4,4		3,1
Blagnac		28.357.690	48,9	7,9		6,3	28	7,2	0,6		0,4
Albi		1.460.405	2,5	0,4		0,3	17	4,4	0,4		0,3
Resta	12	6.986.513	12,1	1,9		1,6	135	34,9	2,9		2,0
TOTAL EPM	**95**	**360.965.217**	**100,0**	**100,0**		**80,2**	**4.725**		**100,0**		**71,6**
C. VALENCIANA	37	37.716.843	100,0		42,4	8,4	1.030	100,0		55,1	15,6
València		15.209.635	40,3		17,1	3,4	376	36,5		20,1	5,7
Alacant		4.022.915	10,7		4,5	0,9	127	12,3		6,8	1,9
Quart de Poblet		2.620.947	6,9		2,9	0,6	31	3,0		1,7	0,5
Resta	34	15.863.346	42,1		17,8	3,5	496	48,2		26,5	7,5
PROVENCE-ALPES-CÔTE D'AZUR	35	51.339.651	100,0		57,6	11,4	840	100,0		44,9	12,7
Marseille		22.468.602	43,8		25,2	5,0	264	31,4		14,1	4,0
Aix-en-Provence		4.754.791	9,3		5,3	1,1	100	11,9		5,3	1,5
Avignon		3.254.009	6,3		3,7	0,7	55	6,5		2,9	0,8
Resta	32	20.862.249	40,6		23,4	4,6	421	50,1		22,5	6,4
TOTAL ALTRES AM	**72**	**89.056.494**			**100,0**	**19,8**	**1.870**			**100,0**	**28,4**
TOTAL EPM + ALTRES AM	**167**	**450.021.711**				**100,0**	**6.595**				**100,0**

*Ciutats: capital regional, i les 2 més importants en volum de negoci.

Font: Bureau Van Dijk (2005): Base de dades AMADEUS. 250.000 principal empreses europees

Classement des villes selon le nombre de sièges sociaux et le volume d'affaires

Nombre de sièges d'entreprises : concentration de sièges sociaux dans les principales villes et aires métropolitaines

Au sein de l'EPM, la répartition des 30 villes regroupant le plus grand nombre d'entreprises témoigne clairement de leur concentration dans les capitales régionales et, de façon plus large, dans les aires métropolitaines associées : Barcelone – avec 1 786 entreprises, chiffre bien supérieur à celui de toute autre ville- et sa région métropolitaine (l'Hospitalet, Terrassa, Sant Cugat, le Prat de Llobregat, Rubí...) ; et les autres capitales, Saragosse, Palma de Majorque et Toulouse. En ce qui concerne la région Midi-Pyrénées, il convient de souligner que seule Blagnac est associée à Toulouse, mais comme nous le verrons avec un volume très significatif lié à l'industrie aéronautique. En Languedoc-Roussillon, on dénombre seulement 3 villes, chacune avec des chiffres modérés. Par ordre d'importance, ce sont Perpignan, Montpellier et Nîmes. En Catalogne, d'autres villes associées aux métropoles jouent un rôle important comme centres de services, qu'elles soient capitales de province (Lérida, Tarragone), ou d'intercommunalités économiquement fortes (Reus, Manresa, Tarragone, Vic).

Dans le reste de l'AM, Valencia (et Paterna, dans l'aire d'influence métropolitaine), Marseille (avec Aix-en-Provence), ainsi que d'autres villes moyennes ayant un poids régional important - Alicante et Elche, Nice, Avignon – sont celles qui concentrent le plus grand nombre d'entreprises. Le nombre plus élevé d'entreprises à Valencia n'occulte pas le poids économique plus important de la capitale provençale.

Volume d'affaires des entreprises : une situation plus équilibrée entre les réseaux urbains des différentes régions

La comparaison des répartitions des volumes d'affaires entre les villes des diverses régions fait apparaître un certain déséquilibre, puisque le poids de certaines agglomérations accueillant un nombre modéré de sièges est actuellement en augmentation.

Au sein de l'EPM : malgré le poids considérable des capitales régionales en termes de volume d'affaires, décrit ci-dessus, il faut tenir compte du fait que la tendance de rééquilibrage décrite est particulièrement visible en le cas des villes du Languedoc-Roussillon. Tout d'abord, la capital, Montpellier, relègue désormais Perpignan en deuxième place la région elle-même, puis vient Nîmes, et depuis peu Béziers. Mais, en outre, Nîmes a également amélioré sa position par rapport à l'ensemble de l'EPM. Par ailleurs, la place occupée par l'ensemble Blagnac-Toulouse (déjà indiquée dans le tableau récapitulatif) est d'autant plus évidente si on regarde le poids respectif des autres villes mentionnées. Elles sont suivies, à une place plus modeste, par Albi, Montauban et Rodez. En revanche, l'Aragon continue à être pratiquement absent, à l'exception de la présence tout à fait importante de Saragosse. Bien au contraire, la Catalogne se distingue par le phénomène du polycentrisme, associant les agglomérations fortes de la région métropolitaine de Barcelone (le Prat de Llobregat, Martorell, l'Hospitalet de Llobregat, Sant Cugat del Vallès, etc.) à d'autres capitales et agglomérations sous- régionales du reste du territoire (Reus, Tarragone, Valls, Lérida, Gérone...), à une place bien plus modeste que ne le ferait croire le nombre de sièges implantés.

Dans le reste de l'AM, le décalage entre les deux capitales régionales et le reste du territoire apparaît encore plus clairement si l'on observe le volume d'affaires. Quoi qu'il en soit, Aix-en-Provence, Avignon, Nice et Marignane, dans un ensemble de 9 villes provençales, exercent un contrepoids intéressant à Marseille, créant ainsi une région plutôt polycentrique (d'autant qu'il resterait à y ajouter Monaco). Une situation analogue se retrouve au Pays Valencien, dans un ensemble de 7 villes, où Alicante, Quart de Poblet ou Elche contribuent à leur tour à ce rééquibrage du réseau urbain.

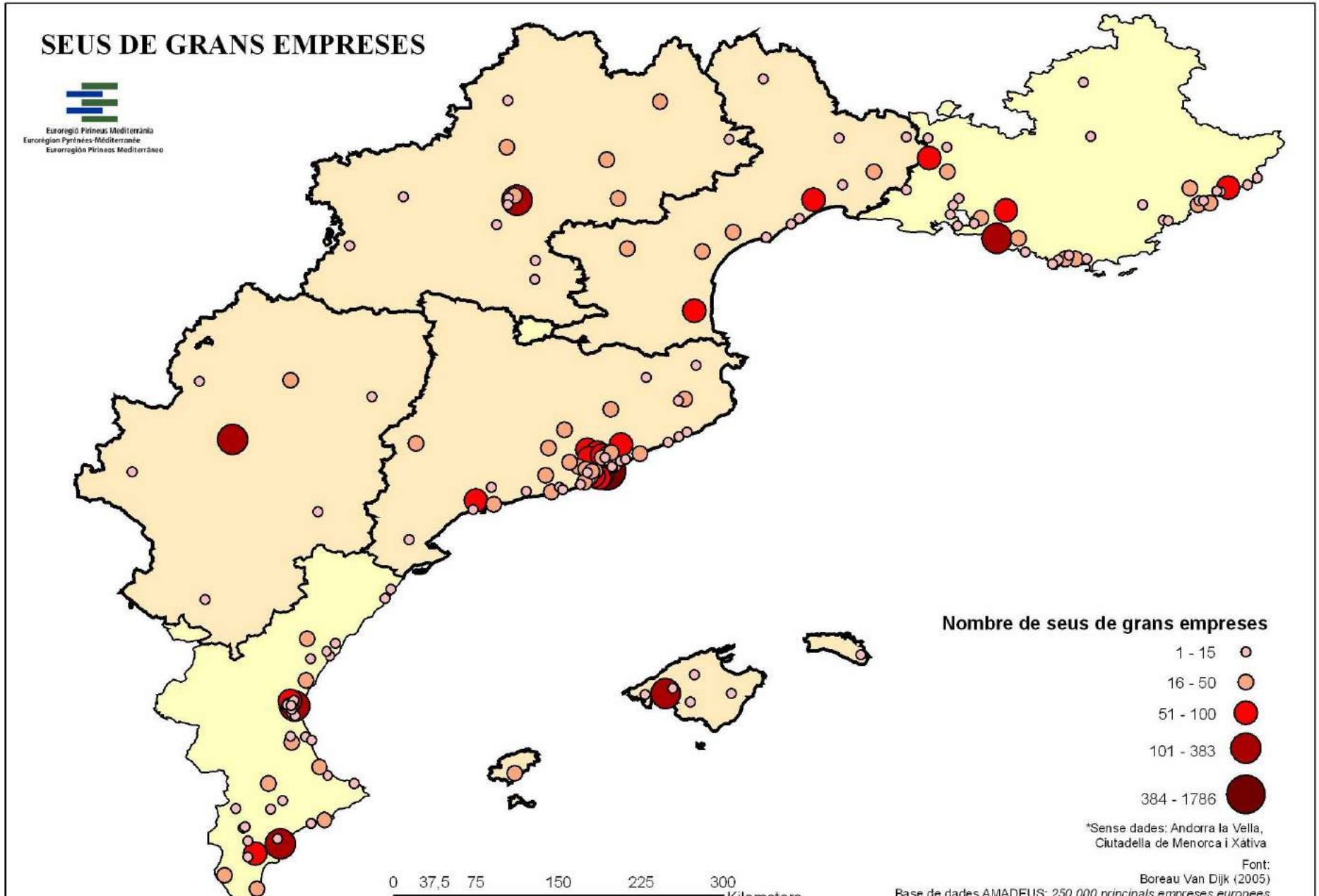
SEUS DE GRANS EMPRESES
Euroregió Pirineus Mediterrània
Eurorégion Pyrénées-Méditerranée
Eurorregión Pirineos Mediterráneo
Nombre de seus de grans empreses
1 - 15
16 - 50
51 - 100
101 - 383
384 - 1786
*Sense dades: Andorra la Vella, Ciutadella de Menorca i Xàtiva
Font:
Boreau Van Dijk (2005)
Base de dades AMADEUS: 250.000 principals empreses europees
0 37,5 75 150 225 300

CIUTATS AMB MAJOR CONCENTRACIÓ DE GRANS EMPRESES (2005) Euroregió Pirineus Mediterrània			
Ciutat	**Regió**	**Nº Empreses**	**Volum Negocis en milers d'euros**
Barcelona	Catalunya	1.786	155.032.281
Zaragoza	Aragón	383	14.618.237
Palma de Mallorca	Illes Balears	214	14.734.916
Toulouse	Midi-Pyrénées	207	21.151.722
l'Hospitalet de Llobregat	Catalunya	103	7.343.125
Terrassa	Catalunya	96	4.647.154
Sant Cugat del Vallès	Catalunya	94	6.201.389
El Prat de Llobregat	Catalunya	76	11.534.708
Sabadell	Catalunya	74	2.250.081
Cornellà de Llobregat	Catalunya	73	4.920.296
Perpignan	Languedoc-Roussillon	69	3.041.907
Montpellier	Languedoc-Roussillon	61	3.842.766
Rubí	Catalunya	56	2.141.853
Granollers	Catalunya	56	3.369.537
Barberà del Vallès	Catalunya	52	2.059.784
Reus	Catalunya	51	2.530.287
Badalona	Catalunya	48	1.444.177
Esplugues de Llobregat	Catalunya	48	4.135.680
Sant Joan Despí	Catalunya	46	1.982.248
Lleida	Catalunya	45	1.611.531
Santa Perpètua de Mogoda	Catalunya	45	2.097.467
Nîmes	Languedoc-Roussillon	43	2.410.901
Tarragona	Catalunya	38	2.369.900
Sant Boi de Llobregat	Catalunya	38	1.328.994
Girona	Catalunya	33	1.386.800
Manresa	Catalunya	32	769.342
Mataró	Catalunya	31	631.398
Vic	Catalunya	30	966.223
Blagnac	Midi-Pyrénées	28	28.357.690
Cerdanyola del Vallès	Catalunya	28	1.356.354

CIUTATS AMB MAJOR CONCENTRACIÓ DE GRANS EMPRESES (2005) altres Arc Mediterrani			
Ciutat	**Regió**	**Nº Empreses**	**Volum Negocis en milers d'euros**
València	Comunitat Valenciana	376	15.209.635
Marseille	Provence-Alpes-Côte d'Azur	264	22.468.602
Alacant	Comunitat Valenciana	127	4.022.915
Aix-en-Provence	Provence-Alpes-Côte-d'Azur	100	4.754.791
Nice	Provence-Alpes-Côte-d'Azur	76	2.881.318
Elx	Comunitat Valenciana	75	1.922.974
Avignon	Provence-Alpes-Côte-d'Azur	55	3.254.009
Paterna	Comunitat Valenciana	54	1.494.389
Vitrolles	Provence-Alpes-Côte d'Azur	37	1.403.379
Onda	Comunitat Valenciana	36	992.897
Quart de Poblet	Comunitat Valenciana	31	2.620.947
Orihuela	Comunitat Valenciana	29	1.078.572

Font: Bureau Van Dijk (2005): Base de dades AMADEUS. 250.000 principal empreses europees

CIUTATS AMB MAJOR CONCENTRACIÓ DE VOLUM DE NEGOCIS (2005) Euroregió Pirineus Mediterrània			
Ciutat	**Regió**	**Volum Negocis en milers d'euros**	**Nº Empreses**
Barcelona	Catalunya	155.032.281	1.786
Blagnac	Midi-Pyrénées	28.357.690	28
Toulouse	Midi-Pyrénées	21.151.722	207
Palma de Mallorca	Illes Balears	14.734.916	214
Zaragoza	Aragón	14.618.237	383
El Prat de Llobregat	Catalunya	11.534.708	76
Martorell	Catalunya	8.825.546	21
l'Hospitalet de Llobregat	Catalunya	7.343.125	103
Sant Cugat del Vallès	Catalunya	6.201.389	94
Cornellà de Llobregat	Catalunya	4.920.296	73
Terrassa	Catalunya	4.647.154	96
Esplugues de Llobregat	Catalunya	4.135.680	48
Montpellier	Languedoc-Roussillon	3.842.766	61
Montcada i Reixac	Catalunya	3.635.038	27
Granollers	Catalunya	3.369.537	56
Perpignan	Languedoc-Roussillon	3.041.907	69
Llucmajor	Illes Balears	2.671.518	8
Reus	Catalunya	2.530.287	51
Nîmes	Languedoc-Roussillon	2.410.901	43
Tarragona	Catalunya	2.369.900	38
Sabadell	Catalunya	2.250.081	74
Valls	Catalunya	2.231.467	10
Rubí	Catalunya	2.141.853	56
Santa Perpètua de Mogoda	Catalunya	2.097.467	45
Barberà del Vallès	Catalunya	2.059.784	52
Mollet del Vallès	Catalunya	1.996.298	16
Sant Joan Despí	Catalunya	1.982.248	46
Lleida	Catalunya	1.611.531	45
Albi	Midi-Pyrénées	1.460.405	17
Badalona	Catalunya	1.444.177	48
Girona	Catalunya	1.386.800	33
Cerdanyola del Vallès	Catalunya	1.356.354	28
Sant Boi de Llobregat	Catalunya	1.328.994	38
Viladecans	Catalunya	1.276.835	24
Sant Vicenç dels Horts	Catalunya	1.236.898	12
Montauban	Midi-Pyrénées	1.234.719	24
Rodez	Midi-Pyrénées	1.198.794	17
Vilafranca del Penedès	Catalunya	1.116.921	22
Béziers	Languedoc-Roussillon	1.112.915	22
Vilanova i la Geltrú	Catalunya	1.085.156	22
Sant Andreu de la Barca	Catalunya	1.029.283	22

CIUTATS AMB MAJOR CONCENTRACIÓ DE VOLUM DE NEGOCIS (2005) altres Arc Mediterrani			
Ciutat	**Regió**	**Volum Negocis en milers d'euros**	**Nº Empreses**
Marseille	Provence-Alpes-Côte d'Azur	22.468.602	264
València	Comunitat Valenciana	15.209.635	376
Aix-en-Provence	Provence-Alpes-Côte d'Azur	4.754.791	100
Alacant	Comunitat Valenciana	4.022.915	127
Avignon	Provence-Alpes-Côte d'Azur	3.254.009	55
Nice	Provence-Alpes-Côte d'Azur	2.881.318	76
Quart de Poblet	Comunitat Valenciana	2.620.947	31
Marignane	Provence-Alpes-Côte d'Azur	2.159.211	7
Elx	Comunitat Valenciana	1.922.974	75
Martigues	Provence-Alpes-Côte d'Azur	1.890.803	10
Cannes	Provence-Alpes-Côte d'Azur	1.762.892	19
Sagunt	Comunitat Valenciana	1.590.173	19
Paterna	Comunitat Valenciana	1.494.389	54
Vitrolles	Provence-Alpes-Côte d'Azur	1.403.379	37
Monaco	Monaco	1.139.662	2
Orihuela	Comunitat Valenciana	1.078.572	29
Aubagne	Provence-Alpes-Côte d'Azur	1.027.534	24

Font: Bureau Van Dijk (2005): Base de dades AMADEUS. 250.000 principal empreses europees

VOLUM DE NEGOCI PER CIUTATS		
Regió	**Ciutats**	**Volum de negoci**
Aragón	Zaragoza	14.618.237
	Huesca	589.909
	Teruel	372.239
	Barbastro	121.496
	Calatayud	69.127
	Ejea de los Caballeros	66.221
	Alcañiz	53.709
	Total	**15.890.938**
Illes Balears	Palma de Mallorca	14.734.916
	Llucmajor	2.671.518
	Marratxí	611.559
	Inca	378.178
	Eivissa	312.818
	Calvià	246.236
	Manacor	196.663
	Maó	64.251
	Total	**19.216.139**
Catalunya	Barcelona	155.032.281
	Rubí	9.797.832
	Reus	8.086.870
	Sabadell	7.501.572
	Sant Cugat del Vallès	6.793.312
	Cornellà de Llobregat	5.831.684
	Terrassa	5.632.056
	Granollers	4.100.923
	El Prat de Llobregat	3.877.711
	L'Hospitalet de Llobregat	3.843.046
	Lleida	2.612.453
	Tarragona	2.577.048
	Barbera del Vallès	2.452.956
	Sant Andreu de la Barca	2.442.463
	Sant Joan Despí	2.402.148
	Santa Perpetua de Mogoda	2.399.816
	Girona	2.344.365
	Sant Boi de Llobregat	1.917.261
	Badalona	1.915.325
	Esplugues de Llobregat	1.668.981
	Mataró	1.656.440
	Viladecans	1.613.612
	Mollet del Vallès	1.360.609
	Cerdanyola del Vallès	1.221.014
	Martorell	1.127.673
	Vic	1.070.978
	Manresa	936.508
	Molins de Rei	856.127
	Tortosa	849.074
	Igualada	847.403
	Vilafranca del Penedès	767.251
	Vilanova i la Geltrú	712.599
	Montcada i Reixac	679.455
	Sant Feliu de Llobregat	677.454
	Sant Vicenç dels Horts	565.198
	Premià de Mar	494.315
	Gavà	485.605
	Valls	412.526
	Figueres	382.548
	Olot	356.358
	Sant Pere de Ribes	322.946
	El Masnou	298.552
	Castelldefels	250.729
	Ripollet	246.695
	Sant Adrià de Besos	212.491
	Blanes	193.497
	Salt	142.377
	Lloret de Mar	100.624
	Sitges	42.191
	Santa Coloma de Gramenet	41.882
	Cambrils	24.959
	El Vendrell	23.626
	Total	**252.203.419**

VOLUM DE NEGOCI PER CIUTATS		
Regió	**Ciutats**	**Volum de negoci**
Languedoc-Roussillon	Montpellier	3.842.766
	Perpignan	3.041.907
	Agde	2.626.459
	Nîmes	2.410.901
	Béziers	1.112.915
	Narbonne	787.841
	Sète	568.909
	Carcassonne	467.580
	Alès	327.091
	Frontignan	178.720
	Lunel	165.187
	Mende	111.576
	Bagnols-sur-Cèze	56.539
	Total	**15.698.391**
Midi-Pyrénées	Blagnac	28.357.690
	Toulouse	21.151.722
	Albi	1.460.405
	Montauban	1.234.719
	Rodez	1.198.794
	Castres	974.768
	Tournefeuille	811.306
	Cahors	610.848
	Tarbes	564.445
	Millau	370.107
	Colomiers	349.322
	Muret	316.624
	Auch	213.516
	Foix	178.211
	Pamiers	163.853
	Total	**57.956.330**
Total Euroregió Pirineus Mediterrània		**360.965.217**

VOLUM DE NEGOCI PER CIUTATS		
Regió	**Ciutats**	**Volum de negoci**
Comunitat Valenciana	València	15.209.635
	Alacant	4.022.915
	Quart de Poblet	2.620.947
	Elx	1.922.974
	Paterna	1.494.389
	Orihuela	1.078.572
	Onda	992.897
	Gandia	946.487
	Alzira	736.879
	Novelda	682.900
	Torrevieja	680.246
	Torrent	672.925
	Aldaia	630.560
	Catarroja	488.492
	Ontinyent	432.516
	Benidorm	421.160
	Sant Vicent del Raspeig	417.066
	Burjassot	406.930
	Benicarló	343.495
	Villena	317.662
	Xirivella	298.378
	Oliva	286.789
	Dènia	264.215
	Manises	247.400
	Ibi	236.969
	Sueca	222.650
	Alcoi	217.928
	La Vila Joiosa	204.226
	Castelló de la Plana	203.593
	La Vall D'Uixó	162.962
	Borriana	159.937
	Mislata	158.057
	Elda	154.392
	Petrer	144.047
	Algemesí	85.789
	Vinaròs	74.790
	Alaquàs	52.232
	Vila Real	22.842
	Total	**37.716.843**

VOLUM DE NEGOCI PER CIUTATS		
Regió	**Ciutats**	**Volum de negoci**
Provence-Alpes-Côte d'Azur	Marseille	22.468.602
	Aix-en-Provence	4.754.791
	Avignon	3.254.009
	Nice	2.881.318
	Marignane	2.159.211
	Cannes	1.762.892
	Vitrolles	1.403.379
	Martigues	1.390.803
	Monaco	1.139.662
	Aubagne	1.027.534
	Toulon	904.765
	Cavaillon	879.951
	Cagnes-sur-Mer	698.718
	Antibes	685.094
	Arles	667.104
	Grasse	661.142
	Saint-Laurent-du-Var	596.557
	La Garde	539.839
	Carpentras	452.633
	Gap	446.397
	Le Cannet	331.928
	La Ciotat	320.424
	Salon-de-Provence	275.151
	Draguignan	246.328
	Orange	221.044
	Fréjus	199.427
	Digne-les-Bains	183.610
	Saint-Raphaël	179.115
	Hyères	170.525
	Menton	144.746
	Istres	129.036
	Vallauris	61.320
	La Valette-du-Var	56.611
	Six-Fours-les-Plages	29.056
	Miramas	16.929
	Total	**51.339.651**
Total EPM i altres Arc Mediterrani		**450.021.711**

Font: Bureau Van Dijk (2005): Base de dades AMADEUS. 250.000 principal empreses europees

TYPOLOGIE DES VILLES DE L'EURORÉGION ET DE L'ARC MÉDITERRANÉEN

In fine, la combinaison des différents INDICATEURS analysés a permis d'élaborer une typologie de base des villes étudiées. Ce classement associe l'ordre hiérarchique des agglomérations à une caractérisation selon les fonctions prédominantes attribuables à chacune d'elles. Cette vue d'ensemble donne une idée générale du réseau urbain de l'EPM et des territoires adjacents et vise notamment à appréhender le potentiel commercial des villes. Il est toutefois évident qu'une synthèse des caractéristiques mises en exergue ne peut déboucher que sur une vision simplifiée, qui demande à être complétée ultérieurement par la lecture des différents INDICATEURS présentés dans le reste de l'étude.

Tout d'abord, les villes ont été classées, selon un principe hiérarchique, en 7 catégories, la catégorie 1 représentant la position la plus élevée. Dans certains cas, ces catégories ont donné lieu à des sous-catégories, de manière à pouvoir caractériser les différentes fonctions prédominantes dans les villes d'une même catégorie. Il en résulte un classement en 18 types de villes différents, selon la catégorie et la sous-catégorie affectées à chacune d'elle.

Le classement a pris comme référents initiaux pour chaque catégorie les grandes tranches de taille de la population, après avoir vérifié que les villes, dans leur grande majorité, adaptaient bien leur position selon les fonctions économiques à la tranche de taille démographique attribuée. Lorsque tel n'était pas le cas, cela est indiqué. Les tranches de taille prises en compte sont les suivantes :

Plus de 800 000 habitants
De 350 000 à 800 000
De 100 000 à 350 000
De 40 000 à 100 000
De 20 000 à 40 000
Moins de 20.000, seulement les villes sélectionnées.

En ce qui concerne les fonctions économiques, nous avons choisi de délimiter des grands domaines d'activité prédominante : des villes à prédominance industrielle, tertiaire ou touristique, plus dans certains cas quelques considérations spécifiques.

D’autre part, nous avons retenu la centralité des capitales régionales, provinciales, départementales ou insulaires, comme autre fonction notable, engendrant des répercussions économiques et donc susceptible d’attirer diverses activités de services. Mais celles à caractère sous-régional ont également été prises en compte : dans ce dernier cas, bien que non reconnues et dépourvues de maillage institutionnel ou administratif de gouvernement, elles pouvant être dotées de certains équipements et services publics centraux (santé, éducation, juridiction...) et jouent un rôle économiquement structurant sur le territoire où elles sont implantées.

Le Tableau de la Typologie présente le classement des 176 villes, en les regroupant de plus par région, ainsi que sur l’ensemble de l’EPM et du reste de l’AM, de façon à permettre en outre une lecture différenciée de la hiérarchie de chacun de ces territoires.

CLASSIFICACIÓ DE LES CIUTATS DE L'EUROREGIÓ PIRINEUS MEDITERRANI I ALTRES REGIONS AFINS										
Classe	Població	Sub-classe	Caràcter	Euroregió Pirineus Mediterrània					Altres Arc Mediterrani	
				Aragón	Catalunya	Illes Balears	Languedoc-R.	Midi-Pyrénées	C. Valenciana	PACA
1	Més de 1.500.000		Capital regional de nivell europeu		Barcelona					
2	Més de 800.000		Capitals regionals fortes						València	Marseille
3	De 350.000 a 800.000		Capitals regionals mitjanes	Zaragoza		Palma de Mallorca		Toulouse		
4	De 100.000 a 350.000	4.1.	Capital regional i d'estats petits				Montpellier			Monaco**, Andorra la Vella**
		4.2.	Caps. Província/ Dept. amb centralitat notable		Tarragona, Lleida, Girona*		Nîmes, Perpinyà		Alacant, Castelló	Nice
		4.3.	Ciutats subregionals i/o metropolitanes amb indústria i serveis		L'Hospitalet del Llobregat, Badalona, Sabadell, Terrassa, Mataró, Reus				Elx	Toulon, Aix-en-Provence
		4.4.	Ciutats metropolitanes residencials grans		Santa Coloma de Gramenet					
5	De 40.000 a 100.000	5.1	Caps. Província/ Dept. mitjans i subregionals destacats	Huesca	Manresa		Carcassonne	Montauban, Albi, Tarbes	Gandia	Avignon
		5.2	Ciutats amb predomini industrial		Cornellà de Llobregat, Sant Boi de Llobregat, Rubí, El Prat de Llobregat, Viladecans, Mollet del Vallès, Sant Feliu de Llobregat		Sète		Torrent, Sagunt, Alcoi, Elda, Vila-Real, Mislata	La Seyne-sur-Mer, Martigues, Aubagne
		5.3	Ciutats amb predomini de serveis, i amb presència d'indústria i d'infraestructures de transport i d'innovació		Sant Cugat del Vallès, Vilanova i la Geltrú, Granollers, Castelldefels, Cerdanyola del Vallès, Esplugues de Llobregat		Béziers, Narbonne	Castres, Blagnac*	Orihuela, Paterna, Sant Vicent del Raspeig, Alzira	Antibes, Arles, Grasse, Istres, Salon-de-Provence
		5.4	Ciutats turístiques			Calvià, Eivissa			Torrevieja, Benidorm, Dènia	Cannes, Hyères, Fréjus, Cagnes-sur-Mer, Le Cannet

CLASSIFICACIÓ DE LES CIUTATS DE L'EUROREGIÓ PIRINEUS MEDITERRANI I ALTRES REGIONS AFINS (continuació)										
Classe	Població	Sub-classe	Caràcter	Euroregió Pirineus Mediterrània					Altres Arc Mediterrani	
				Aragón	Catalunya	Illes Balears	Languedoc-R.	Midi-Pyrénées	C. Valenciana	PACA
6	De 20.000 a 40.000	6.1	Caps. menors de Província/ Dept. o d'illa i ciutats subregionals notables	Teruel	Vic, Tortosa	Maó		Rodez, Auch, Cahors	Xàtiva	Gap
		6.2	Ciutats amb presència notable d'indústria		Igualada, Ripollet, Sant Adrià del Besòs, Montcada i Reixac, Olot, Barberà del Vallès, Sant Vicenç dels Horts, Martorell, Sant Andreu de la Barca, Molins de Rei, Valls, Santa Perpètua de la Mogoda		Alès	Colomiers	Burjassot, Ontinyent, Villena, Petrer, la Vall d'Uixó, Alaquàs, Manises, Crevillent, Aldaia, Algemesí, Novelda, Quart de Poblet, Catarroja, Ibi, Onda	
		6.3	Ciutats amb predomini de serveis	Calatayud	Figueres, Vilafranca del Penedès, el Vendrell, Sant Joan Despí, Blanes	Marratxí, Inca	Lunel	Tournefeuille	Sueca, Vinaròs	Vitrolles, Draguignan, Marignane, Carpentras, Cavaillon
		6.4	Ciutats turístiques		Lloret de Mar, Cambrils, Sitges, Pineda de Mar	Manacor, Llucmajor, Ciutadella de Menorca			La Vila Joiosa, Benicarló, Cullera	Saint-Raphaël, La Ciotat, Saint-Laurent-du-Var, Menton, Orange
		6.5	Ciutats amb predomini de serveis locals i residencials		Salt, Premià de Mar, Sant Pere de Ribes, el Masnou			Millau, Muret	Borriana, Xirivella, Oliva	Six-Fours-les Plages, La Garde, Vallauris, Miramas, La Valette du Var
7	Menys de 20.000	7.1	Caps. petites de Província/ Dept.				Mende	Foix		Digne-les-Bains
		7.2	Altres petites ciutats vertebradores	Ejea de los Caballeros, Barbastro, Alcañiz			Agde, Frontignan, Bagnols-sur-Cèze	Pamiers		

Description des Catégories entrant dans la Typologie des villes

Avant de passer à l'interprétation du tableau, il est important de rappeler le nombre inégal de villes qu'abrite chacun des territoires étudiés et le poids notable du réseau urbain de la Catalogne, notamment au sein de l'EPM, où il contraste fortement avec ceux du reste de l'Eurorégion. C'est ce qui explique logiquement que de nombreuses catégories du classement restent vides lorsqu'il s'agit des quatre régions restantes. Dans tous les cas, c'est Midi-Pyrénées qui offre la meilleure répartition entre les différentes catégories. Le réseau aragonais est, en revanche, le plus polarisé. Dans les Iles Baléares, le poids notable de Palma est en partie neutralisé par un ensemble de petites villes réparties entre les différentes îles.
Les autres territoires de l'AM abritent, en revanche, un nombre de villes plus élevé que les derniers cas mentionnés, ainsi qu'une structure hiérarchique et de diversité typologique plus équilibrée. Les villes du Pays Valencien prédominent dans les catégories centrales, alors que les villes de Provence se rangent plutôt dans les catégories moyennes et basses.

Catégorie 1 : Capitale régionale de stature européenne

Barcelone est, de toute évidence, la ville la mieux positionnée dans la hiérarchie urbaine de l'EPM, voire dans l'ensemble de l'AM. Les INDICATEURS de fonctions et d'infrastructures et les données concernant le volume, le nombre d'entreprises, la large diversité sectorielle des activités, le poids spécifique des secteurs les plus porteurs, ainsi que son poids démographique, sont autant de témoignages de la centralité de cette ville, qui sert de référent à tout réseau d'échanges commercial existant ou à mettre en place.

Catégorie 2 : Capitales régionales fortes

Aucune ville de l'EPM n'entre dans cette catégorie, basée sur un seuil démographique supérieur à 800 000 habitants, ainsi que sur l'existence d'infrastructures puissantes et d'importants volumes d'activité économique dans des secteurs diversifiés.
En revanche, dans le reste de l'AM, nous avons considéré que les deux capitales de Valencia et Marseille remplissent bien ces critères, parmi lesquels elles auraient en commun (également avec Barcelone) leur potentiel comme villes portuaires.

Catégorie 3 : Capitales régionales moyennes

Cette catégorie regroupe 3 capitales régionales de plus : Saragosse, Palma de Majorque et Toulouse. Les trois ont en commun un seuil démographique relativement similaire, mais également le fait de concentrer une forte proportion aussi bien de la population que du volume d'affaires, et du nombre d'entreprises sur chacun de leurs territoires. Dans le cas de Toulouse, il ne faut garder à l'esprit la présente de la commune adjacente de Blagnac, qui accueille une bonne partie du secteur aéronautique. Par ailleurs, Saragosse présente un profil économique plus diversifié, alors que Toulouse s'est clairement décantée pour l'industrie aéronautique, et Palma est plutôt orientée aux services liés à l'économie touristique de la ville et de l'ensemble des Iles Baléares.
Le reste de l'AM ne compte aucune ville entrant dans cette catégorie.

Catégorie 4 : (Tranche de 100 000 à 350 000 habitants)

Cette catégorie, composée de villes moyennes d'une certaine centralité et potentialité économique, met en évidence la polarisation hiérarchique caractérisant certaines régions de l'EPM, puisque l'Aragon, les Iles Baléares et Midi-Pyrénées n'ont aucune ville dans cette catégorie, dans laquelle la Catalogne est en revanche très présente.
Les villes du reste de l'AM n'y sont présentes que modérément.

4.1 : Capitale régionale et de petits états

A cette première sous-catégorie appartient la dernière capitale régionale restante de l'EPM, Montpellier. Cette ville a, d'une part, un poids démographique et de fonctions bien inférieur aux agglomérations précédemment citées et, d'autre part, sa position dans le réseau urbain de Languedoc-Roussillon se voit contestés par d'autres villes de dimensions relativement semblables, comme désormais Nîmes et Perpignan. Il faut, par contre, souligner sa force (déjà signalée au paragraphe "Les villes européennes") dans le domaine des infrastructures dédiées à la recherche et à l'innovation.
Pour ce qui est du reste de l'AM, on peut considérer Monaco et Andorre la Vieille, qui ont développé des fonctions de capitale qui les placent bien au-dessus du niveau indiqué par le seuil démographique.

4.2 : Capitales de province ou de département dotées d'une centralité notable

Cette sous-catégorie comprend, au sein de l'EPM, les villes de Tarragone, Lérida, Gérone, Nîmes et Perpignan. Soulignons le poids industriel de Tarragone, avec son infrastructure portuaire, ainsi que le potentiel notable de Perpignan. Gérone, bien

que se situant à une taille démographique inférieure, correspond mieux à cette catégorie en raison de ses fonctions de capitale de la dynamique zone touristique de son littoral.

Dans le reste de l'AM apparaissent les capitales de province du Pays Valencien (Alicante et Castellon), ainsi que Nice en Provence. La première et la troisième se distinguent par le dynamisme de leurs aires d'influence respectives, où l'activité touristique est conjuguée à un important tissu industriel, de services et de fonctions de recherche.

4.3 : Villes sous-régionales et/ou métropolitaines avec industrie et services

Par rapport à l'EPM, cette sous-catégorie ne comprend que 6 villes catalanes, qui associent de diverse manière une importante activité industrielle et de services à caractère central, phénomène qui ne cesse de s'accentuer dans les agglomérations de la première couronne métropolitaine (l'Hospitalet de Llobregat et Badalona).

Dans le reste de l'EPM, Elche, Toulon et Aix-en-Provence jouent également un rôle de soutien considérable à l'égard des grandes métropoles autour desquelles elles se structurent respectivement, Alicante et Marseille.

4.4 : Villes métropolitaines résidentielles anciennes

Bien qu'elle soit le seul cas à figurer dans cette sous-catégorie, Santa Coloma de Gramenet, en Catalogne, est suffisamment singulier pour être souligné, en raison de son poids démographique qui contraste avec l'absence de tissu industriel o de services centraux significatifs, explicable en grande partie par l'exiguïté de leur territoire municipal et leur fonction d'espace résidentiel métropolitain.

Catégorie 5 : (Tranche de 40 000 à 100 000 habitants)

La catégorie 5, caractérisée par 53 villes moyennes de moindre poids, met en lumière la présence d'un réseau urbain doté d'un important tissu industriel en Catalogne. Au sein de l'EPM (25 villes), cette caractéristique est visible dans certaines villes des régions françaises, alors qu'en Aragon nous trouvons une ville assumant une fonction de services et deux aux Iles Baléares avec une vocation touristique.

Dans le reste de l'AM (soit 28 villes), la diversité fonctionnelle des villes de la catégorie 5 est également plus patente, avec des villes plus orientées à l'industrie, aux services impliquant un certain niveau de qualification, ou au tourisme.

5.1 : Principales capitales de province ou de département de taille moyenne et sous-régionales

Cette sous-catégorie rassemble 8 villes qui jouent un rôle structurant important dans leurs territoires respectifs, tant de l'EPM que du reste de l'AM. Huesca se trouve être la seule ville d'Aragon présente dans la Catégorie 5, bien que son profil soit essentiellement tertiaire.

5.2 : Villes à prédominance industrielle

Au sein de l'EPM, 7 villes catalanes (toutes font partie de la région métropolitaine de Barcelone) et une languedocienne (Sète) peuvent être considérées à prédominance industrielle.

Dans le reste de l'AM, on en recense 6 au Pays Valencien et 3 en Provence, ce qui met en exergue la complémentarité industrielle que l'ensemble de l'EPM trouve dans les territoires adjacents.

5.3: Villes à prédominance tertiaire et dotée d'industrie et d'infrastructures de transport et d'innovation

Les 10 villes de l'EPM incluses dans cette catégorie sont au nombre de 6 pour la Catalogne, de 2 pour le Languedoc et de 2 pour Midi-Pyrénées. Toutes présentent, outre la prédominance des activités tertiaires, un tissu industriel notable. En outre, certaines d'entre elles sont dotées d'importantes infrastructures liées à l'innovation ou aux transports (ports ou aéroports de taille moyenne). Soulignons le cas spécifique de Blagnac, compte tenu de l'importance maintes fois soulignée de son industrie aéronautique, source de services et d'infrastructures partagés avec la capitale régionale, et qui, pour cette raison, est classée bien au-dessus du seuil démographique qui serait le sien.

Les 9 villes du reste de l'AM (4 en Pays Valencien et 5 en Provence) offrent un profil tout à fait similaire : prédominance des services, présence de l'industrie et d'infrastructures notables. Citons ici le cas de l'importante technopôle de Sophia-Antipolis, située en partie à Antibes, avec un fort impact régional.

5.4 : Villes touristiques

Les villes de cette sous-catégorie (ainsi que celle du 6.4) sont clairement dominées par la fonction touristique, ce qui met en valeur une activité en réalité largement partagée par la zone cotière de l'ensemble du réseau de villes de l'Eurorégion et du reste de l'AM.

Au sein de l'EPM, deux villes des Iles Baléares se classent dans cette sous-catégorie : Calvià (très résidentielle) et Ibiza, qui fait également fonction de capitale de l'île.
Dans le reste de l'AM, on voit apparaître 3 importantes agglomérations du côté du Pays Valencien (Benidorm ayant la vocation la plus claire) et 5 autres en Provence (dont Cannes avec un profil plus significatif).

Catégorie 6 : (Tranche de 20 000 à 40 000 habitants)

L'ensemble des villes plus petites de la catégorie 6 est le plus nombreux, avec 87 villes, réparties à parts presque égales : 45 pour l'EPM et 42 pour le reste de l'AM. Les villes dites à prédominance industrielle (6.2.) forment le groupe le plus fourni en Catalogne (EPM) et au Pays Valencien (reste de l'AM). Ici apparait un autre groupe dans lequel dominent les services d'une certaine centralité ou qualifiés, et à nouveau un secteur de villes touristiques. C'est également dans cette catégorie que se font plus présentes les petites agglomérations à caractère essentiellement résidentiel.

6.1 : Capitales provinciales, départementales ou insulaires mineures et villes sous-régionales notables

Il a été possible d'identifier des villes appartenant à cette sous-catégorie dans presque toutes les régions, à l'exception du Languedoc. En Aragon, la troisième capitale provinciale, Teruel, n'est désormais suivi que d'Alcañiz. En tout, 7 villes de l'EPM sont concernées, dont seules les catalanes (Vic et Tortosa) ne sont pas officiellement capitales, bien qu'elles aient une incontestable influence régionale. Il en va de même pour Játiva, dans le reste de l'AM.

6.2: Villes dotées d'une forte présence industrielle

Dans l'EPM, sur les 14 villes de cette sous-catégorie pratiquement toutes sont catalanes (12), excepté Alès, en Languedoc, et Colomiers, à la périphérie de Toulouse. Certaines de ces villes exercent de plus une certaine centralité à caractère intercommunal (Igualada, Olot ou Valls en Catalogne, Alès en Languedoc).
Dans le reste de l'AM, les 15 villes du Pays Valencien ayant un profil industriel (il n'y en a pas en région PACA) sont essentiellement réparties entre les territoires

d'activité industrielle très diversifiée de Valencia et Alicante, et dans la région de Castellon (Onda), plus liée à la céramique.

6.3: Villes à prédominance tertiaire

Au sein de l'EPM, bien qu'elles soient essentiellement concentrées en Catalogne (5 agglomérations), des exemples ont été identifiés sur tous les territoires étudiés. Dans de nombreux cas, elles exercent une certaine centralité, avec une composante également industrielle, voire agricole dans d'autres cas.

Dans le reste de l'AM, cette typologie est plus présente en Provence.

6.4 : Villes touristiques

Reflet de la vocation évoquée plus haut, et qui est généralisée au littoral de l'Arc Méditerranéen, les villes touristiques de cette taille se trouvent réparties, au sein de l'EPM, entre la Catalogne (4) et les Iles Baléares (3, Ciutadella assurant également la fonction de centre de services).

Dans le reste de l'AM, les 5 agglomérations de la Provence et les 3 du Pays Valenciens soulignent également une des spécialités économiques des régions respectives.

6.5: Villes à prédominance résidentielle et de services locaux

La plupart des communes de la sous-catégorie (pas toutes) offrent un caractère résidentiel à faible densité, souvent associé à des résidences secondaires. Dans l'EPM, 6 villes ont été recensées entre la Catalogne et Midi-Pyrénées. Dans le reste de l'AM, elles sont au nombre de 9, dont 6 en région PACA.

Catégorie 7 : (Moins de 20 000 habitants)

Enfin, la catégorie 7 ne comprend que les agglomérations qui apportent une certaine centralité à leurs territoires, notamment là où un autre tissu urbain est inexistant ou bien très faible, ce qui fait ressortir leur fonction de zones de services. Sur les 10 agglomérations de cette catégorie, toutes sauf une sont situées dans l'EPM, et plus précisément dans les territoires (Aragon, Languedoc et Midi-Pyrénées) où les structures urbaines se sont révélées être moins fortes.

7.1 : Capitales de province o de département

Dans cette sous-catégorie, nous trouvons, au sein de l'EPM, une agglomération du Languedoc (Mende, représentant une ville intérieure régionale à caractère rural) et

une autre en Midi-Pyrénées (Foix). Dans le reste de l'AM, c'est le cas de Digne-les-Bains en région PACA.

7.2 : Autres petites villes structurantes

Enfin, les 7 villes identifiées comme petites agglomérations structurantes du territoire font toutes partie de l'EPM, notamment de l'Aragon et du Languedoc. Si dans le cas aragonais, elles sont localisées dans des aires d'urbanisation quasi-inexistante, en Languedoc, en revanche, elles sont les maillons d'une chaine de centres urbains de moyenne et petite taille, principalement situés sur le littoral et le prélittoral. Pamiers, dans la région toulousaine, vient compléter Foix comme petites agglomérations de référence des Pyrénées-Centrales, sur le versant français.

SECONDE PARTIE : ANALYSE DES AFFINITÉS ÉCONOMIQUES DES VILLES DE L'EUROREGION PYRÉNÉES-MÉDITERRANÉE

La SECONDE PARTIE du rapport est centrée sur l'élaboration d'une approche des affinités économiques identifiables entre les différentes villes de l'Eurorégion, que nous avons voulue aussi précise que possible. Afin d'analyser ces relations, nous avons cherché à approfondir la question des sièges sociaux des principales entreprises implantées, en partant des informations fournies par le répertoire "Amadeus" du Bureau Van Dijk. Les résultats peuvent aider à une meilleure compréhension des relations commerciales existantes et du potentiel à développer dans le futur.

L'identification du type d'activité réalisée par les entreprises, à partir de la nomenclature d'activités dans la Communauté Européenne (NACE) utilisée par le répertoire Amadeus, a conduit à un regroupement détaillé d'ensembles de villes autour des activités économiques qui leur sont communes. Cette systématisation apporte un formidable volume d'informations sur les spécialisations économiques des villes étudiées, fondamental pour bien comprendre le potentiel commercial de ces villes, aussi bien entre elles que par rapport à tout autre territoire.

Les résultats font l'objet de deux chapitres : le premier propose une vue d'ensemble, destinée à caractériser les secteurs économiques selon le volume d'affaires brassé et à évaluer le nombre de villes qui s'y rapportent. Pour des raisons méthodologiques, cette analyse a été limitée à l'EPM. Le second chapitre est consacré à l'analyse détaillée des sous-secteurs, regroupés par grands domaines économiques, avec un recensement précis des villes de l'EPM et du reste de l'AM concernées par chaque secteur.

1. Rapport entre le volume d'affaires et le nombre de villes, par secteurs d'activité économique (97 villes de l'Eurorégion Pyrénées-Méditerranée)

Avant de présenter les tableaux explicitant les ensembles de villes en rapport avec les mêmes secteurs, nous avons souhaité faire une analyse d'ensemble montrant les volumes d'affaires et le nombre de villes rattachées à chacun de ces secteurs d'activité. Cette perspective permet de voir immédiatement, par exemple, les activités qui concentrent un grand volume d'affaires entrepreneurial sur très peu de villes, ou celles qui, avec des volumes semblables, présentent une plus grande

dispersion territoriale. Dans d'autres cas, elle met en évidence des secteurs à faible volume d'affaires, mais avec une très bonne implantation sur le territoire, ou encore d'autres de moindre poids.

Compte tenu qu'il n'était guère aisé, dans ce cas, de visualiser simultanément les résultats de cette analyse pour l'Eurorégion, et pour la somme de celle-ci et des territoires adjacents considérés dans le reste de l'étude, nous avons choisi de n'y inclure que les villes de l'EPM (97 villes). Et même en sachant que l'incorporation des villes du Pays Valencien et de la Provence amènerait quelques changements, on devine que, dans leur ensemble et en raison de leurs caractéristiques, la majorité des secteurs donneraient une réponse analogue à celle qui se dégage de l'analyse restreinte. Malgré tout, on y trouvera certains éléments de comparaison.

Une interprétation correcte de ces résultats appelle deux nuancements importants. En premier lieu, la plupart des secteurs analysés correspondent au niveau de classement à 2 chiffres, mais dans certains cas il s'agit de groupements à 3 chiffres. Il y a partant une certaine diversité quant au niveau d'analyse ; en second lieu, les secteurs identifiés apportent, en raison de la nature de leur activité, des valeurs ajoutées très différentes dans leur activité.

Sur le tableau et le graphique suivants est représentée la classement des secteurs d'activité suivant 5 catégories associant volume d'affaires et nombre de villes. Le graphique, qui mesure le volume d'affaires sur une échelle logarithmique, permet d'établir les catégories par regroupement des points et favorise une compréhension rapide de la signification de chaque catégorie.

Catégorie 1. Secteurs enregistrant un volume d'affaires inférieur à 1 000 millions d'euros et concernant moins de 5 villes. En réalité, cette catégorie agglomère certains secteurs apportant une faible valeur ajoutée (la marroquinerie, le bois), d'autres où l'activité est en réalité assurée par des entreprises situées dans d'autres sous-secteurs (les auxiliaires de transport) et d'autres encore avec des activités peu représentées dans l'EPM, bien que fortement implantées dans d'autres aires. Citons le cas du transport maritime, qui occupe une importance croissante, par exemple, à Marseille, ou l'extraction de minerais non métalliques, plus significative au Pays Valencien, malgré sa faible valeur ajoutée.

Catégorie 2. Secteurs enregistrant un volume d'affaires allant de 400 millions à 4 milliards d'euros et concernant de 5 à 15 villes. Cet ensemble, le deuxième plus nombreux, regroupe clairement des activités pour la plupart à faible valeur ajoutée (textile, confection, papier, meubles, métallurgie de base...), mais qui ont d'une certaine manière une présence plus forte sur le territoire. La production d'équipements de précision ou le transport aérien, dont la valeur ajoutée est bien plus élevée, sont ici toutefois très peu représentées.

Catégorie 3. Secteurs enregistrant un volume d'affaires compris entre 1 milliard et 10 milliards d'euros et concernant de 16 à 30 villes. Elle constitue l'ensemble central de ce classement, en rassemblant des activités qui présentent en général une forte dispersion de sièges sociaux d'entreprises sur le territoire. Par exemple, les activités de services qualifiés, qui affichent une importante valeur ajoutée. C'est également dans cette catégorie que sont répertoriées les activités du commerce en gros de types très divers (le textile occupe une place prépondérante par son volume, les appareils électroménagers et les matériaux de construction par le nombre de villes), ainsi que les détaillants du secteur alimentaire. Un autre ensemble est composé des différentes activités de production liées au métal, aux machines-outils, aux secteurs électrique et électronique, au plastique... Ce sont des productions ayant une valeur ajoutée un peu supérieure à celle des catégories précédentes. Il faut y ajouter, de plus, compte tenu de son importance, la dispersion de l'activité hôtelière.

Catégorie 4. Secteurs enregistrant un volume d'affaires supérieur à 4 milliards d'euros et concernant moins de 15 villes. Cette catégorie recense principalement les activités des fournisseurs des ressources énergétiques et de l'eau, des grandes compagnies désormais fortement centralisées sur très peu de capitales. Par ailleurs, elle montre clairement, sous l'intitulé "Fabrication d'autre matériel de transport", la forte concentration du secteur de l'aéronautique, en particulier à Toulouse-Blagnac. Les autres secteurs présentant une concentration élevée, avec d'importants volumes d'affaires, correspondent aux deux agences de voyage et aux grossistes en produits touristiques (bien qu'il reste un tissu de petites entreprises qui n'ont pas été pris en compte), au secteur de la poste et (surtout) des télécommunications.

Catégorie 5. Secteurs enregistrant un volume d'affaires supérieur à 5 milliards d'euros et concernant de 31 à 60 villes. Finalement, la dernière catégorie réunit des secteurs distribuant le mieux de grands volumes d'affaires sur le territoire et

représentant véritablement **trois domaines forts de l'économie de l'EPM**. Il s'agit du secteur **alimentaire** (tant de production que de commercialisation) ; le secteur de la **construction** et le secteur immobilier ; et le secteur de la **chimie**.

RELACIÓ ENTRE EL VOLUM DE NEGOCI I EL NOMBRE DE CIUTATS, PER SECTORS. Euroregió Pirineus Mediterrània

Classe	Interval	Volum de negoci*	N. ciutats	Sectors
1	<1.000.000 i <5 ciutats	20.957	1	Altres activitats annexes al transport aeri
		36.442	2	Indústria de la fusta i del suro, excepte mobles, cistelleria i esparteria
		56.837	3	Fabricació de màquines d'oficina i equips informàtics
		74.825	3	Fabricació d'articles de marroquineria i viatge. Articles de guarnimenteria, talabartería i sabateria
		92.807	3	Extracció de minerals no metàlics ni energètics
		151.213	4	Reciclatge
		286.593	3	Transport marítim
		629.714	2	Altres activitats annexes al transport marítim
2	400.000 - 4.000.000 i - 15 ciutats	434.754	9	Fabricació de mobles. Altres indústries manufactureras (joguines, joieria, articles esport…)
		517.459	12	Lloguer de maquinària i equip sense operari, d'efectes personals i estris domèstics
		1.094.249	13	Metal·lurgi
		1.294.304	7	Manipulació i depòsit de mercaderies
		1.339.786	14	Fabricació de Tèxtils i productes tèxtils
		1.395.996	9	Altres activitats annexes al transport terrestre
		1.807.323	11	Organització del transport de mercaderies
		2.138.049	13	Indústria del paper
		2.139.528	9	Fabricació d'equip i instruments medico-quirúrgics, de precisió òptica i rellotgeria
		2.315.655	8	Indústria de la confecció i de la peleteria
		2.708.299	5	Transport aeri
		3.048.167	13	Comerç a l'engròs de combustiles sòlids, líquids i gasosos i productes similars
3	1.000.000 - 10.000.000 i 16-30 ciutats	1.158.888	21	Activitats industrials de neteja
		1.608.571	18	Fabricació d'altres productes de minerals no metàl·lics
		1.729.241	24	Fabricació de productes de cautxú i matèries plàstiques
		1.847.508	19	Comerç a l'engròs de metalls i minerals metàl·lics
		2.195.420	26	Fabricació de productes metàl·lics, excepte maquinària i equip
		2.351.987	30	Comerç al detall, amb predomini d'aliments, begudes i tabac en establiments no especialitzats; Comerç al menor d'aliments, begudes i tabac en establiments especialitza
		2.781.123	23	Comerç a l'engròs d'aparells electrodomèstics i d'aparells de ràdio i televisió
		2.822.648	21	Comerç a l'engròs de productes químics
		3.620.558	29	Fabricació de màquines, equip i material mecànic
		3.742.348	16	Fabricació de material electrònic. Fabricació d'equip i aparells de ràdio, televisió i comunicacions
		3.916.623	16	Fabricació de maquinària i material elèctric
		3.948.590	19	Comerç a l'engròs de productes farmacèutics
		4.003.031	20	Transport terrestre; Transport per canonades
		4.061.085	20	Fabricació de vehicles de motor, remolcs i semirremolcs
		4.754.422	17	Edició, arts gràfiques i reproducció de suports gravats
		4.926.414	23	Intermediació financiera, excepte segurs i plans de pensions; Activitats auxiliars a la intermediació financera
		5.101.362	19	Serveis tècnics d'arquitectura i enginyeria i altres activitats relacionades amb l'assessorament tècnic; Assaigs i anàlisis tècniques; Publicitat; Selecció i col·locació de pers
		5.883.864	23	Comerç a l'engròs de fusta, materials de construcció i aparells sanitaris
		6.340.118	27	Comerç a l'engròs d'ordinadors, perifèrics i programes informàtics; Comerç a l'engròs d'altres màquines i equips d'oficina; Comerç a l'engròs d'altres components i equips
		7.130.424	20	Comerç a l'engròs de tèxtils
		7.323.823	23	Hosteleria
		8.959.120	23	Activitats jurídiques; Activitats de comptabilitat, teneduria de llibres, auditoria i assessoria fiscal; Estudis de mercat i enquestes d'opinió pública; Consulta i assessoramen
4	>4.000.000 i 1 - 15 ciutats	4.364.172	9	Captació, depuració i distribució d'aigua
		6.295.260	11	Activitats de les agències de viatges, majoristes i minoristes de turisme i altres activitats de recolzament turístic
		6.520.925	6	Comerç a l'engròs d'altra maquinària per a la indústria, el comerç i la navegació
		9.126.024	9	Correus i telecomunicacions
		10.077.890	11	Producció d'energia elèctrica
		13.751.175	4	Producció de gas i de vapor i aigua calenta
		28.800.373	10	Fabricació d'altre material de transport
5	>5.000.000 i >31ciutats	6.953.589	41	Indústria de productes alimenticis i begudes
		14.782.277	48	Intermediaris del comerç de productes alimenticis begudes i tabac; Comerç a l'engròs de matèries primeres agràries i d'animals vius; Comerç a l'engròs de productes alim
		15.132.167	61	Venda, manteniment i reparació de vehicles de motor, motocicletes i ciclomotors; venda al detall de combustible per a vehicles de motor
		15.170.589	57	Immobiliàries
		19.992.739	45	Construcció
		25.637.046	49	Gestió de societats de cartera (Holdings)

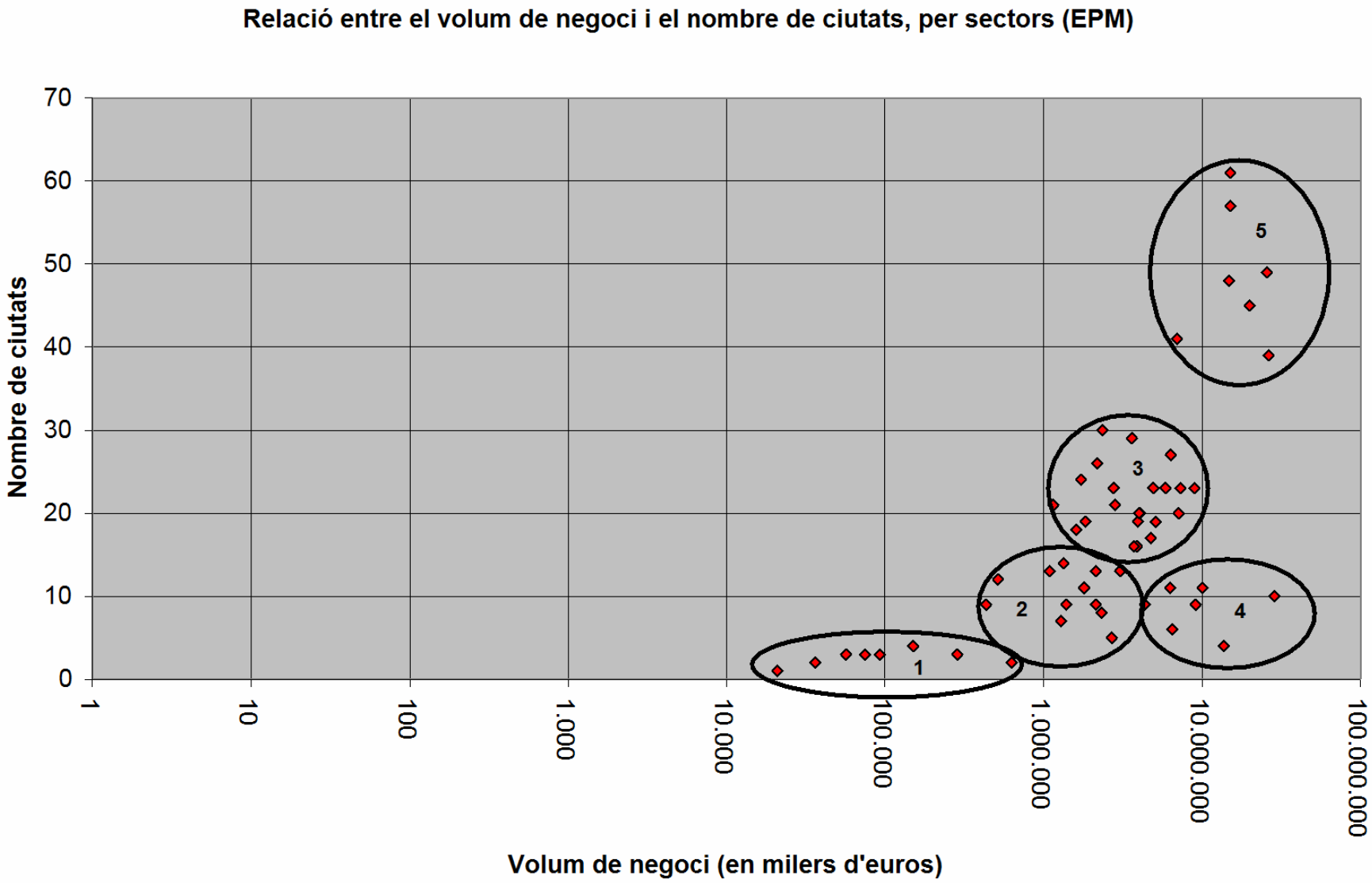
Relació entre el volum de negoci i el nombre de ciutats, per sectors (EPM)
Nombre de ciutats
70
60
50
40
30
20
10
0
1
10
100
1.000
10.000
100.000
1.000.000
10.000.000
100.000.000
Volum de negoci (en milers d'euros)
1
2
3
4
5

2. Analyse des affinités économiques entre villes par secteurs d'activité

Enfin, il nous a semblé intéressant de proposer une représentation étendue des regroupements des villes de l'EPM et (à nouveau) du reste de l'Arc Méditerranéen, en les affichant sous forme de 56 tableaux correspondant aux sous-secteurs de la Nomenclature des Activités Économiques des Communautés Européennes (Révision 1.1 de 2002), également connue par le sigle NACE. Les tableaux sont disposés en une séquence qui regroupe les sous-secteurs adjacents, lesquels ont été réunis en 14 domaines thématiques.

Cette représentation détaillée apporte un important complément à l'analyse typologique faite jusqu'à présent, puisqu'elle offre une description particularisée des relations d'affinité entre des villes qui ont en commun des activités semblables. A notre sens, cette perspective peut s'avérer utile comme point de départ pour rapprocher ces villes entre elles, notamment des villes de différentes régions, ou encore des villes qui appartiennent à différents secteurs, mais qui cherchent à établir des relations entre eux. Ces tableaux sont donc un instrument susceptible de contribuer au développement du potentiel commercial des villes de l'Eurorégion et des territoires adjacents.

Les tableaux portent en titre la désignation du poste (ou des postes en cas d'agrégation) tel qu'elle apparait dans la nomenclature NACE, suivie entre parenthèses de la codification numérique correspondante. Par ailleurs, les tableaux distinguent à nouveau les villes de l'EPM de celles du reste de l'AM.

Les 14 grands domaines sont les suivants :

a) Minerais non métalliques et non énergétiques
b) Construction, immobilier et industrie du bois
c) Aliments et boissons
d) Textiles et assimilés
e) Papier et arts graphiques
f) Énergie et eau
g) Chimie, plastiques et pharmacie
h) Métallurgie et machines-outils
i) Électronique et informatique
j) Véhicules à moteur

k) Tourisme

l) Transport et communications

m) Services quaternaires

n) Recyclage et nettoyage

a) Minerais non métalliques et non énergétiques

Il comprend 2 tableaux illustrant, d'une part, l'extraction de ces minerais et, d'autre part, la fabrication à partir de minerais non métalliques. Dans l'ensemble, il ne représente pas un grand volume d'affaires, en grande partie parce ces produits sont à faible valeur ajoutée. Il est également intéressant d'en observer la répartition, tant au sein de l'EPM que dans le reste de l'AM, en raison de son importante incidence économique sur certaines villes.

b) Construction, immobilier et industrie du bois

5 tableaux présentent ici des secteurs entretenant de très fortes interrelations autour de l'activité de construction. Ils apparaissent ici et à la suite de la section précédente car une partie importante des minerais non métalliques sont également destinés à la construction. Les secteurs inclus sont ceux de la fabrication d'articles en bois et de meubles, ainsi que leur commercialisation en gros, celui de la construction (un des plus volumineux et diffus territorialement) et, finalement, celui des sociétés immobilières.

c) Aliments et boissons

Sous ce libellé, 3 tableaux différents rendent compte de la production et la commercialisation de produits alimentaires, un secteur qui, pris globalement, occupe une place prépondérante dans l'économie de l'Eurorégion et du reste de l'AM. Les tableaux reflètent le poids déterminant des entreprises de production (remarquons la place prépondérante de Barcelone), mais également l'importance toute spéciale des commerces de gros alimentaires (en réalité, la plupart sont également répertoriés dans les segments de production, et inversement), ainsi que la dispersion logique du commerce de détail alimentaire, pour lequel la base de données fait ressortir les entreprises enregistrant un volume assez important, mais ne montre rien du reste.

d) Textiles et assimilés

En troisième lieu, 4 tableaux décrivent la production et la commercialisation de textiles et autres secteurs assimilés (confection, cuirs et peaux, etc.). Ce qui est ici évident est le peu de poids des entreprises de production, fruit d'une longue transformation du secteur, alors qu'en revanche le commerce de gros représente un volume d'affaires très significatif. Il est également intéressant de constater que les tableaux sont en général un bon reflet de la répartition historique du textile sur les territoires étudiés.

e) Papier et arts graphiques

Ces 2 tableaux associent les secteurs de la production papetière et des arts graphiques, deux types d'activités d'une part très différentes et d'autre part avec une affinité évidente. Contrairement à d'autres secteurs, celui-ci est bien plus concentré, comme nous l'avons vu ci-dessus, bien qu'il offre un volume d'affaires relativement important.

f) Énergie et eau

L'affinité de ce domaine est relative et elle tient plutôt au fait qu'il s'agisse de ressources fournies à l'ensemble du territoire, en général par de grandes entreprises de production et/ou de distributeurs d'énergie ou d'eau. Les 5 tableaux ne reflètent que partiellement la valeur de cette activité sur le territoire, étant donné qu'une partie important des sièges sociaux de ces entreprises est implantée dans les capitales nationales respectives. C'est également ce qui explique le poids considérable de Barcelone tant dans la production d'électricité et de gaz, que dans l'approvisionnement en eau, voire la commercialisation de combustibles.

g) Chimie, plastiques et pharmacie

Ce domaine reproduit l'une des plus importantes spécialisations identifiées dans l'Eurorégion et dans le reste de l'AM, tant par le volume d'affaires généré que par le nombre de villes concernées. Les 4 tableaux rassemblent les secteurs analogues de la production en chimie (intégrant entre autres le sous-secteur pharmaceutique, il est de tous les secteurs étudiés celui qui enregistre le plus fort volume d'affaires après l'aéronautique toulousaine), la production de caoutchouc et de plastiques (bien inférieure en volume, mais bien répartie entre la Catalogne et le Pays Valencien), et chacun des secteurs de commercialisation en chimie et en pharmacie, économiquement de moindre valeur. Il est à remarquer que, dans ce cas, ce sont les compagnies productrices qui contrôlent la plus forte part des

bénéfices et de la dynamique du secteur, et que ces entreprises sont implantées dans de nombreuses autres villes de l'aire étudiée, malgré la forte représentation de Barcelone.

h) Métallurgie et machines-outils

Les secteurs de la métallurgie de base et des machines-outils, dans leurs deux composantes de production et de commercialisation, sont résumés en 5 tableaux qui font apparaitre dans l'ensemble un volume d'affaires relativement faible, mais par contre une importante répartition du tissu entrepreneurial. Comme dans d'autres secteurs industriels du territoire de l'EPM, les villes de la Catalogne sont généralement bien plus présentes, qu'elles se situent dans l'environnement métropolitain de Barcelone ou dans d'autres zones côtières ou de l'intérieur avec une tradition productive. Toutefois, le rôle de villes comme Saragosse ou Toulouse, et leurs environs, apparaît clairement. Pour ce qui est du reste de l'AM, il est intéressant de remarquer un équilibre notable entre villes du Pays Valencien et de la Provence, clairement à l'inverse d'autres secteurs, comme le textile, où prédominent les premières.

i) Électronique et informatique

Ce secteur regroupe un vaste éventail de production, des équipements de bureau à la production informatique, en passant par l'électroménager et tout matériel électrique, instrumentation médicale et de précision. Un ensemble de 6 tableaux permet de distinguer production et commercialisation. On remarque le poids plus important des entreprises commercialisatrices, qui accorde une place singulière au sein de l'EPM, et en dehors de Barcelone, aux villes de Montpellier et de Saragosse, et dans le reste de l'AM, à Marseille. Étant donné que le secteur productif est en bonne partie aux mains de grandes multinationales, les résultats montrent que probablement la plupart des sièges sociaux de ces entreprises vont s'installer dans les capitales respectives, bien qu'il puisse y avoir, en revanche, un tissu productif plus important que ne le laissent initialement penser les chiffres.

j) Véhicules à moteur

Ce domaine regroupe en réalité la production et la commercialisation de types de matériels de transport très différents, des véhicules de transport terrestre à l'aérien et au maritime. Il faut ici parler en priorité de l'importance de la production aéronautique de l'aire de Toulouse, présente notamment à Blagnac, et qui distingue la grande spécialisation économique développée dans cette région à partir de

l'implantation de cette activité quelques décennies auparavant. Par ailleurs, le tableau montre parfaitement la faible présence du sous-secteur aéronautique dans le reste de l'Eurorégion, bien qu'actuellement cette possibilité soit à l'étude. Dans le reste de l'AM, signalons, en revanche, l'importante activité de Marignane, également liée au secteur aéronautique.

Dans un autre sous-secteur assez différent, la production de véhicules (à destination du transport routier et ferroviaire) présente une distribution plus diffuse, surtout avec une implantation en Catalogne, bien que nous parlions à nouveau dans certains cas de grandes entreprises multinationales (d'où également la forte présence de Barcelone). Il convient ici de prendre en compte les synergies possibles entre ces différents sous-secteurs liés au transport, à partir des connaissances technologiques respectivement cumulées.

En revanche, comme cela était prévisible, le commerce au détail des véhicules (transport routier) est largement réparti, avec des volumes d'affaires qui, en raison même de la valeur ajoutée du produit, résultent importants non seulement dans les grandes capitales, mais aussi dans de nombreuses autres villes.

k) Tourisme

Le secteur du tourisme restitue ici, sur deux tableaux, l'activité des entreprises de l'hôtellerie, ainsi que des agences de voyage. En ce sens, la répartition des sièges sociaux diffère grandement de celle qui caractérise la concentration des places hôtelières, bien plus diffuse sur le territoire, et notamment dans les zones côtières et les grandes villes. Au sein de l'EPM, Palma occupe clairement une place très significative en raison du volume d'affaires de l'activité hôtelière, mais également des agences de voyage, mettant ainsi en avant plus que sa fonction touristique (elle-même notable), sa fonction de gestion d'un secteur qui, au-delà des Iles Baléares, s'est aujourd'hui internationalisé. On remarque, par contre, une très faible présence du secteur en Languedoc et en Midi-Pyrénées.

Dans le reste de l'AM, il est surprenant d'observer le faible poids de ce secteur tant en ce qui concerne les entreprises du Pays Valencien que celles de la région PACA. Cette situation semble à nouveau être en lien direct avec l'implantation des sièges sociaux des grandes chaînes dans les capitales nationales ou d'autres grandes métropoles, ce qui pourrait apparaitre comme un signe de faiblesse de la capacité de décision sur un secteur générant un fort impact territorial, en termes économiques, sociaux (lieux de travail), voire urbains.

l) Transport et communications

Cette rubrique rend compte en 8 tableaux d'une variété de sous-secteurs incluant des entreprises dédiées au transport sous ses différentes facettes, ainsi que des entreprises liées aux activités logistiques. Les données se rapportant au transport terrestre montrent logiquement une dispersion légèrement supérieure sur le territoire, bien qu'il s'agisse d'un domaine qui se caractérise en général par un degré de concentration très élevé. A l'intérieur de ce sous-secteur, on constate un équilibre notable entre les entreprises de l'EPM (notamment en Catalogne) et celles du reste de l'AM quant au nombre de villes. Ceci dit, il est intéressant de souligner le poids spécifique de Sant Andreu de la Barca, qui abrite une importante activité logistique, en plus de celui de Barcelone, et aussi de Saragosse. Pour ce qui est du secteur aérien, on remarque à nouveau le binôme Toulouse-Blagnac, avec des activités liées à celles analysées précédemment. Toutefois, on voit également émerger aujourd'hui des villes Baléares (Palma, Llucmajor), sièges de compagnies aériennes à bas cout, qui pourraient contribuer à une plus grande dispersion territoriale de cette industrie dans le futur. Enfin, dans le sous-secteur maritime, la singularité de Marseille se fait évidente (surtout en matière de transport, mais également de logistique) dans le reste de l'AM, aucune autre ville n'ayant un profil minimum remarquable sur tout l'ensemble du territoire de l'Arc.

m) Services quaternaires

Cette rubrique réunit 4 tableaux correspondant à des sous-secteurs très différents les uns des autres, allant de l'intermédiation financière (les non banques), en passant par les activités de services aux entreprises (économiques, juridiques, etc.), de conseil et d'assistance technique, jusqu'à un sous-secteur hétérogène dans sa définition même, celui des holdings entrepreneuriales. Malgré leur diversité apparente, ils ont pour dénominateur commun le fait que leur activité principale (ou centrale, s'il s'agit d'une holding) s'inscrit dans le domaine des services les plus qualifiés, que l'on peut ranger dans le quaternaire. Il en résulte, notamment dans les premiers sous-secteurs mentionnés, un degré de concentration notable dans relativement peu de villes et, les capitales occupent, dans tous les cas, les premières places des classements régionaux respectifs. Il est toutefois intéressant de remarquer la faible présence des villes du Languedoc dans ces activités, en particulier de Montpellier.

Les holdings, quant à elles, ont une répartition bien supérieure, et c'est là un point positif, bien qu'il soit nécessaire de rappeler que ce sous-secteur regroupe des entreprises dédiées à des activités très diverses. Dans tous les cas, Barcelone se démarque par son poids global, tout comme Toulouse au sein de l'EPM. En revanche, on voit à nouveau qu'en Languedoc, trois villes se situent devant Montpellier. Dans le reste de l'AM, la Provence, avec Marseille en tête, arbore dans l'ensemble un poids très supérieur à celui des villes valenciennes.

n) Recyclage et nettoyage

Enfin, ces deux sous-secteurs fortement liés aux économies urbaines font l'objet d'un traitement séparé, car bien que ne représentant pas un important volume d'affaires, il nous a semblé intéressant de les mettre en relief en raison de l'impact même qu'ils ont sur le fonctionnement des villes. Il est probable qu'une fois de plus, les chiffres d'affaires et le nombre de villes concernées attribués à ce secteur soient bien en-dessous de ce qu'il représente en réalité.

Minerals no metàlics ni energètics

Extracció de minerals no metàlics ni energètics (14)		
Ciutat	***Regió***	***Volum de negoci***
Aragón	ZARAGOZA	55.488
Catalunya	ESPLUGUES DE LLOBREGAT	19.685
Midi Pyrénées	TOULOUSE	17.634
Subtotal Euroregió		***92.807***
Comunitat Valenciana	ALACANT	80.635
	NOVELDA	23.298
Provence-Alpes-Côte d'Azur	MARSEILLE	61.834
	AIX EN PROVENCE	18.621
Total		***277.195***

Fabricació d'altres productes de minerals no metàl·lics (26)		
Regió	***Ciutat***	***Volum de negocis***
Aragón	ZARAGOZA	40.779
	ALCANIZ	20.981
	HUESCA	17.364
Catalunya	BARCELONA	605.745
	CERDANYOLA DEL VALLES	383.949
	SANT VICENC DELS HORTS	84.051
	RUBI	79.718
	MONTCADA I REIXAC	49.727
	SANT JOAN DESPI	33.444
	SANT CUGAT DEL VALLES	33.083
	TERRASSA	27.894
	TARRAGONA	22.658
	LLEIDA	16.579
	GAVA	3.552
	SANT ADRIA DE BESOS	15
Languedoc-Roussillon	BEZIERS	82.224
Midi-Pyrénées	ALBI	73.244
	TOULOUSE	33.564
Subtotal Euroregió		***1.608.571***
Comunitat Valenciana	ONDA	614.902
	NOVELDA	175.965
	VILLENA	169.333
	PETRER	77.871
	VALENCIA	52.017
	QUART DE POBLET	42.098
	LA VALL D UIXO	38.497
	ALACANT	27.921
	MANISES	16.182
	XIRIVELLA	7.589
	ALZIRA	2.506
Provence-Alpes-Côte d'Azur	MARSEILLE	89.471
	LA CIOTAT	28.754
	AIX EN PROVENCE	16.099
	AVIGNON	15.689
Total		***2.983.465***

Construcció, immobiliàries i indústria de la fusta

Indústria de la fusta i del suro, excepte mobles, cistelleria i esparteria (20)		
Regió	***Ciutat***	***Volum de negoci***
Catalunya	BARCELONA	19.071
Languedoc-Roussillon	NARBONNE	17.371
Subtotal Euroregió		***36.442***
Comunitat Valenciana	GANDIA	373.618
	CREVILLENT	28.060
	VALENCIA	15.919
	ALDAIA	15.389
Provence-Alpes-Côte d'Azur	ANTIBES	16.212
	MARSEILLE	15.053
Total		***500.693***

Fabricació de mobles. Altres indústries manufactureres (joguines, joieria, articles esport…) (36)		
Regió	***Ciutat***	***Volum de negocis***
Aragó	ZARAGOZA	17.422
Illes Balears	MANACOR	21.546
Catalunya	BARCELONA	230.566
	BARBERA DEL VALLES	67.606
	SANT JOAN DESPI	32.183
	GRANOLLERS	27.249
	SABADELL	25.480
	VALLS	12.702
Midi-Pyrénées	COLOMIERS	s/d
Subtotal Euroregió		***434.754***
Comunitat Valenciana	QUART DE POBLET	42.097
	IBI	37.761
Provence-Alpes-Côte d'Azur	AVIGNON	23.301
	ORANGE	18.360
	ANTIBES	17.579
Total		***573.852***

Construcció, immobiliàries i indústria de la fusta (continuació)

Construcció (45)		
Regió	***Ciutat***	***Volum de negocis***
Aragó	ZARAGOZA	995.458
	HUESCA	191.523
Illes Balears	PALMA DE MALLORCA	251.840
	MANACOR	90.967
	INCA	21.369
	CALVIA	18.304
	EIVISSA	9.447
Catalunya	BARCELONA	14.387.572
	TERRASSA	577.012
	TARRAGONA	249.592
	BARBERA DEL VALLES	130.473
	FIGUERES	126.524
	SANT JOAN DESPI	119.684
	CORNELLA DE LLOBREGAT	95.835
	MONTCADA I REIXAC	93.209
	L HOSPITALET DE LLOBREGAT	90.989
	ESPLUGUES DE LLOBREGAT	83.274
	VILADECANS	78.926
	MANRESA	74.944
	BADALONA	73.601
	GAVA	64.941
	IGUALADA	59.930
	RUBI	54.230
	GRANOLLERS	49.818
	LLORET DE MAR	47.073
	REUS	45.818
	VIC	37.755
	VILANOVA I LA GELTRU	36.545
	SANT BOI DE LLOBREGAT	34.454
	SABADELL	33.562
	LLEIDA	28.025
	EL PRAT DE LLOBREGAT	21.617
	SANTA COLOMA DE GRAMENET	s/d
	TARRAGONA	s/d
Languedoc-Roussillon	MONTPELLIER	87.057
	PERPIGNAN	60.363
	NIMES	56.138
	NARBONNE	35.553
	LUNEL	21.780
	BEZIERS	15.977
Midi-Pyrénées	TOULOUSE	1.269.548
	COLOMIERS	56.168
	CASTRES	53.218
	TARBES	40.428
	TOURNEFEUILLE	22.198
Subtotal Euroregio		***19.992.739***
Comunitat Valenciana	VALENCIA	1.905.532
	ALACANT	505.108
	QUART DE POBLET	184.628
	PATERNA	177.611
	ORIHUELA	155.015
	ALZIRA	136.790
	BENIDORM	103.188
	ELX	100.999
	GANDIA	80.638
	ONTINYENT	67.641
	TORREVELLA	66.196
	LA VALL D UIXO	61.828
	ALDAIA	39.495
	OLIVA	33.088
	VILLENA	27.616
	SANT VICENT DEL RASPEIG	18.221
Provence-Alpes-Côte d'Azur	MARSEILLE	1.229.686
	AIX EN PROVENCE	836.225
	VITROLLES	90.383
	ST LAURENT DU VAR	83.994
	NICE	76.290
	ORANGE	63.589
	CAGNES SUR MER	62.231
	HYERES	48.279
	CAVAILLON	31.094
	AUBAGNE	26.607
	GAP	26.252
	AVIGNON	22.864
	ISTRES	21.772
	LA SEYNE SUR MER	19.908
	ANTIBES	16.258
	ST RAPHAEL	16.186
	LA GARDE	15.714
Total		***26.343.665***

Construcció, immobiliàries i indústria de la fusta (continuació)

Comerç a l'engròs de fusta, materials de construcció i aparells sanitaris (5153)		
Regió	***Ciutat***	***Volum de negocis***
Aragó	ZARAGOZA	96.781
Illes Balears	MAO	20.904
Catalunya	SABADELL	2.680.715
	BARCELONA	1.695.616
	TARRAGONA	167.900
	L HOSPITALET DE LLOBREGAT	127.522
	CORNELLA DE LLOBREGAT	121.344
	GRANOLLERS	96.564
	SANTA PERPETUA DE MOGODA	93.501
	REUS	38.232
	VILADECANS	34.844
	IGUALADA	33.179
	CERDANYOLA DEL VALLES	30.099
	SANT BOI DE LLOBREGAT	28.992
	SANTA COLOMA DE GRAMENET	22.867
	VILAFRANCA DEL PENEDES	17.678
	SANT CUGAT DEL VALLES	3.821
Languedoc-Roussillon	BEZIERS	304.380
	MONTPELLIER	75.360
	NIMES	62.839
	FRONTIGNAN	45.631
	PERPIGNAN	43.287
Midi-Pyrénées	TOULOUSE	41.808
Subtotal Euroregio		***5.883.864***
Comunitat Valenciana	ONDA	148.431
	NOVELDA	134.070
	ALACANT	89.112
	VALENCIA	65.642
	XIRIVELLA	60.888
	ELX	34.728
	PATERNA	21.231
	QUART DE POBLET	16.109
	GANDIA	4.384
Provence-Alpes-Côte d'Azur	MARSEILLE	596.649
	NICE	85.888
	CAGNES SUR MER	70.663
	AVIGNON	49.497
	ARLES	38.994
	CANNES	22.703
	AIX EN PROVENCE	18.627
	AUBAGNE	15.647
Total		***7.357.127***

Construcció, immobiliàries i indústria de la fusta (continuació)

Immobiliàries (70)		
Regió	***Ciutat***	***Volum de negocis***
Aragó	ZARAGOZA	1.545.953
	BARBASTRO	23.044
	HUESCA	22.952
Illes Balears	PALMA DE MALLORCA	464.977
	EIVISSA	135.378
	CALVIA	57.229
	LLUCMAJOR	10.471
	MARRATXI	7.308
Catalunya	BARCELONA	6.361.097
	GRANOLLERS	688.202
	TERRASSA	449.422
	BADALONA	339.765
	CORNELLA DE LLOBREGAT	338.944
	SABADELL	303.817
	L HOSPITALET DE LLOBREGAT	218.997
	MATARO	201.737
	GIRONA	159.808
	EL MASNOU	135.898
	SANT CUGAT DEL VALLES	125.010
	VILADECANS	108.486
	SANT BOI DE LLOBREGAT	106.409
	CASTELLDEFELS	103.463
	LLEIDA	103.017
	ESPLUGUES DE LLOBREGAT	90.981
	VILAFRANCA DEL PENEDES	75.915
	TARRAGONA	62.327
	VILANOVA I LA GELTRU	54.911
	BARBERA DEL VALLES	51.448
	REUS	50.946
	GAVA	36.208
	RUBI	30.467
	SANT JOAN DESPI	25.989
	BLANES	25.714
	EL PRAT DE LLOBREGAT	25.190
	CAMBRILS	24.959
	OLOT	19.674
	SANTA COLOMA DE GRAMENET	19.015
	SANT ADRIA DE BESOS	18.368
	TORTOSA	15.887
	LLORET DE MAR	15.049
	MANRESA	s/d
Languedoc-Roussillon	MONTPELLIER	369.109
	BEZIERS	71.281
	NIMES	62.662
	NARBONNE	44.009
	PERPIGNAN	35.989
	CARCASSONNE	31.448
	MENDE	8.038
Midi-Pyrénées	TOULOUSE	1.551.626
	MONTAUBAN	103.168
	RODEZ	81.255
	TARBES	49.301
	BLAGNAC	36.045
	COLOMIERS	26.522
	ALBI	21.181
	CASTRES	17.844
	AUCH	6.679
Subtotal Euroregio		***15.170.589***
Comunitat Valenciana	VALENCIA	2.749.997
	TORREVELLA	489.348
	ORIHUELA	369.816
	ALACANT	225.765
	ELX	214.347
	BENIDORM	112.128
	PATERNA	76.470
	DENIA	51.913
	GANDIA	41.584
	CATARROJA	24.386
	ELDA	23.344
	SANT VICENT DEL RASPEIG	22.660
	ONTINYENT	20.588
	ONDA	19.372
	CULLERA	15.425
	VINAROS	15.096
	ALCOI	11.998
	LA VALL D UIXO	11.269
	VILLENA	1.437
	ALZIRA	s/d
Provence-Alpes-Côte d'Azur	MARSEILLE	1.772.685
	NICE	265.631
	AIX EN PROVENCE	176.378
	AVIGNON	101.265
	DIGNE LES BAINS	38.701
	ANTIBES	36.407
	LA GARDE	30.041
	TOULON	16.053
	MARTIGUES	15.487
	VITROLLES	15.134
	SIX FOURS LES PLAGES	10.938
	GRASSE	8.767
	DRAGUIGNAN	8.528
	ISTRES	4.287
	CANNES	s/d
Total		***22.167.834***

Aliments i begudes

Indústria de productes alimenticis i begudes (15)		
Regió	***Ciutat***	***Volum de negoci***
Aragón	ZARAGOZA	347.388
	HUESCA	29.231
Illes Balears	MARRATXI	58.098
	PALMA DE MALLORCA	37.919
Catalunya	BARCELONA	6.060.088
	CORNELLA DE LLOBREGAT	1.395.866
	GIRONA	709.226
	SANT CUGAT DEL VALLES	654.884
	TERRASSA	453.381
	GRANOLLERS	376897
	VILAFRANCA DEL PENEDES	325.866
	MOLLET DEL VALLES	272.652
	VIC	240.546
	RUBI	161.856
	VILANOVA I LA GELTRU	143.778
	LLEIDA	128.646
	REUS	62.475
	EL PRAT DE LLOBREGAT	57.429
	BLANES	48.425
	SALT	44.624
	MARTORELL	42.946
	VILADECANS	40.005
	FIGUERES	38.737
	MONTCADA I REIXAC	36.614
	BARBERA DEL VALLES	29.423
	TORTOSA	27.822
	SANT JOAN DESPI	24.829
	OLOT	24.408
	ESPLUGUES DE LLOBREGAT	23.640
	EL VENDRELL	23.626
	MATARO	22.059
	SANTA PERPETUA DE MOGODA	18.007
Languedoc-Roussillon	NIMES	230.736
	PERPIGNAN	95.843
Midi-Pyrénées	RODEZ	292.956
	TOULOUSE	255.087
	MONTAUBAN	58.936
	CAHORS	41.353
	AUCH	27.303
	ALBI	18.272
	CASTRES	16.612
	TARBES	15.188
Subtotal Euroregió		***13.013.677***
Comunitat Valenciana	TORRENT	193.778
	SUECA	187.205
	SANT VICENT DEL RASPEIG	139.206
	OLIVA	112.079
	ALCOI	87.370
	VALENCIA	85.214
	ALZIRA	85.007
	CATARROJA	60.718
	VILLAJOYOSA	50.424
	NOVELDA	39.201
	ALGEMESI	29.812
	ALACANT	22.936
	ORIHUELA	22.269
	XIRIVELLA	16.556
	PATERNA	15.040
Provence-Alpes-Côte d'Azur	MARSEILLE	779.110
	AVIGNON	247.882
	VITROLLES	203.761
	ST LAURENT DU VAR	96.420
	AIX EN PROVENCE	88.083
	GRASSE	43.384
	CARPENTRAS	27.049
	AUBAGNE	16.371
Total		***15.662.552***

Aliments i begudes (continuació)

Intermediaris del comerç de productes alimenticis begudes i tabac (5117) *Comerç a l'engròs de matèries primeres agràries i d'animals vius (512)* *Comerç a l'engròs de productes alimenticis, begudes i tabac (513)*		
Regió	***Ciutat***	***Volum de negocis***
Aragón	ZARAGOZA	517.526
	EJEA DE LOS CABALLEROS	37.911
	HUESCA	32.597
	CALATAYUD	28.015
	TERUEL	27.566
Illes Balears	MARRATXI	464.406
	PALMA DE MALLORCA	47.443
Catalunya	BARCELONA	2.987.511
	SANT BOI DE LLOBREGAT	832.403
	LLEIDA	770.650
	TORTOSA	704.533
	GRANOLLERS	392.479
	CORNELLA DE LLOBREGAT	354.491
	SANT PERE DE RIBES	322.946
	MOLLET DEL VALLES	286.449
	VIC	241.038
	SABADELL	214.688
	RUBI	174.180
	GAVA	148.215
	IGUALADA	118.690
	ESPLUGUES DE LLOBREGAT	81.602
	MONTCADA I REIXAC	56.162
	VILADECANS	53.188
	GIRONA	48.396
	SANT CUGAT DEL VALLES	38.593
	L HOSPITALET DE LLOBREGAT	37.280
	EL PRAT DE LLOBREGAT	34.981
	BLANES	34.430
	PINEDA DE MAR	33.754
	SANT JOAN DESPI	30.930
	TERRASSA	22.637
	REUS	14.551
	RIPOLLET	35
Languedoc-Roussillon	PERPIGNAN	1.260.222
	NIMES	543.347
	NARBONNE	225.711
	SETE	175.794
	FRONTIGNAN	91.838
	CARCASSONNE	63.707
	LUNEL	55.106
	AGDE	24.126
Midi-Pyrénées	TOULOUSE	1.515.187
	TOURNEFEUILLE	745.309
	MONTAUBAN	431.756
	CAHORS	173.304
	RODEZ	167.393
	AUCH	80.276
	ALBI	38.925
Subtotal Euroregio		***14.782.277***
Comunitat Valenciana	VALENCIA	464.229
	ALACANT	337.640
	ELX	207.611
	BORRIANA	104.523
	PATERNA	66.179
	ALDAIA	62.112
	OLIVA	59.196
	QUART DE POBLET	58.748
	XIRIVELLA	52.030
	CATARROJA	20.258
	TORREVELLA	18.407
	ALZIRA	17.397
	SUECA	16.173
	BENICARLO	s/d
	TORRENT	s/d
Provence-Alpes-Côte d'Azur	MARSEILLE	670.915
	AVIGNON	262.822
	CAVAILLON	182.695
	NICE	161.885
	VITROLLES	95.268
	CARPENTRAS	95.152
	AUBAGNE	88.676
	TOULON	69.194
	HYERES	41.672
	ORANGE	40.823
	ANTIBES	36.512
	ST LAURENT DU VAR	22.650
	GRASSE	19.139
	GAP	18.415
	SALON DE PROVENCE	15.872
Total		***18.088.470***

Aliments i begudes (continuació)

Comerç al detall, amb predomini d'aliments, begudes i tabac en establiments no especialitzats (5211) *Comerç al detall d'aliments, begudes i tabac en establiments especialitzats (522)*		
Regió	***Ciutat***	***Volum de negocis***
Aragón	ZARAGOZA	425.544
	HUESCA	31.828
Catalunya	BARCELONA	142.919
	L HOSPITALET DE LLOBREGAT	74.905
	GRANOLLERS	71.937
	MONTCADA I REIXAC	60.046
	EL PRAT DE LLOBREGAT	2.175
Illes Balears	MANACOR	84.150
Languedoc-Roussillon	PERPIGNAN	187.362
	NIMES	83.179
	NARBONNE	68.617
	MONTPELLIER	21.133
	MENDE	34.290
	LUNEL	88.301
	FRONTIGNAN	16.358
	CARCASSONNE	109.509
	BEZIERS	56.110
	BAGNOLS SUR CEZE	32.702
	ALES	109.837
	AGDE	37.958
Midi-Pyrénées	BLAGNAC	164.652
	MONTAUBAN	112.870
	TOULOUSE	88.077
	TARBES	58.378
	FOIX	44.984
	MURET	39.731
	CASTRES	35.132
	ALBI	32.377
	COLOMIERS	21.353
	PAMIERS	15.573
Total Euroregió		***2.351.987***
Comunitat Valenciana	TORRENT	267.750
	ELX	68.082
	VILLAJOYOSA	52.194
	GANDIA	37.287
	DENIA	15.136
	BURJASSOT	4.658
Provence-Alpes-Côte d'Azur	MARSEILLE	122.958
	GAP	114.731
	TOULON	108.962
	AVIGNON	104.901
	LE CANNET	103.452
	DIGNE LES BAINS	83.526
	SALON DE PROVENCE	80.352
	NICE	67.986
	ST RAPHAEL	67.165
	LA SEYNE SUR MER	64.577
	CANNES	59.615
	ISTRES	59.538
	MENTON	46.864
	GRASSE	45.723
	HYERES	45.253
	CAVAILLON	43.404
	ARLES	42.611
	ORANGE	39.841
	MARIGNANE	35.344
	VITROLLES	26.142
	LA GARDE	24.650
	CARPENTRAS	18.549
	SIX FOURS LES PLAGES	18.118
	ST LAURENT DU VAR	17.330
	MIRAMAS	16.929
	VALLAURIS	16.756
Total		**4.272.371**

Tèxtil i similars

Fabricació de Tèxtils i productes tèxtils (17)		
Regió	***Ciutat***	***Volum de negoci***
Catalunya	BARCELONA	598.943
	MANRESA	74.240
	GRANOLLERS	68.109
	IGUALADA	64.263
	VIC	50.506
	BADALONA	49.087
	SALT	48.781
	MATARO	46.295
	SANT CUGAT DEL VALLES	38.139
	SABADELL	37.401
	EL MASNOU	37.160
	RUBI	24.596
	SANT BOI DE LLOBREGAT	23.478
Midi-Pyrénées	CASTRES	178.788
Subtotal Euroregió		***1.339.786***
Comunitat Valenciana	ONTINYENT	143.037
	VALENCIA	26.829
	ALCOI	26.359
	PATERNA	17.357
	ALACANT	17.230
	ALAQUAS	15.511
Total		***1.586.109***

Indústria de la confecció i de la pelleteria (18)		
Regió	***Ciutat***	***Volum de negoci***
Catalunya	BARCELONA	376.259
	MATARO	36.263
	IGUALADA	17.946
	L HOSPITALET DE LLOBREGAT	17.439
	EL PRAT DE LLOBREGAT	17.288
Languedoc-Roussillon	SETE	15.231
Midi-Pyrénées	TOULOUSE	138.710
	ALBI	94.899
Subtotal Euroregió		***2.300.144***
Comunitat Valenciana	VALENCIA	53.202
Provence-Alpes-Côte d'Azur	NICE	73.287
	MARSEILLE	47.093
	LA CIOTAT	15.795
Total		***3.203.556***

Fabricació d'articles de marroquineria i viatge. Articles de guarnimentaria, talabarteria i sabateria (19)		
Regió	***Ciutat***	***Volum de negoci***
Catalunya	IGUALADA	31.342
	VIC	30.773
	BARBERA DEL VALLES	12.710
Subtotal Euroregió		***74.825***
Comunitat Valenciana	ELX	60.569
	TORRENT	16.366
	CREVILLENT	15.263
Total		***167.023***

Tèxtil i similars (continuació)

Comerç a l'engròs de tèxtils (5141)		
Regió	***Ciutat***	***Volum de negocis***
Illes Balears	INCA	134.001
Catalunya	REUS	5.441.271
	L HOSPITALET DE LLOBREGAT	341.674
	BARCELONA	223.795
	TERRASSA	181.694
	SANT FELIU DE LLOBREGAT	127.249
	RUBI	113.294
	IGUALADA	103.752
	SABADELL	89.461
	EL PRAT DE LLOBREGAT	71.203
	BADALONA	62.807
	MANRESA	52.669
	VALLS	46.980
	CORNELLA DE LLOBREGAT	42.154
	SANT JOAN DESPI	27.777
	LLEIDA	17.959
	SANT ANDREU DE LA BARCA	17.514
	MATARO	s/d
Languedoc-Roussillon	NARBONNE	19.218
Midi-Pyrénées	TOULOUSE	15.952
Subtotal Euroregio		***7.130.424***
Comunitat Valenciana	ELX	389.527
	VALENCIA	104.361
	PATERNA	67.211
	PETRER	50.350
	ONTINYENT	49.692
	ELDA	23.957
	BENICARLO	16.876
Provence-Alpes-Côte d'Azur	AUBAGNE	122.141
	MARSEILLE	76.259
Total		***8.030.798***

Energia i aigua

Coqueries, refinament de petroli i tractament de combustibles nuclears (23)		
Regió	***Ciutat***	***Volum de negocis***
Provence-Alpes-Côte d'Azur	MARSEILLE	33.957
Total		***33.957***

Producció d'energia elèctrica (4011)		
Regió	***Ciutat***	***Volum de negocis***
Aragón	ZARAGOZA	211.589
Illes Balears	PALMA DE MALLORCA	530.127
Catalunya	BARCELONA	8.283.169
	TARRAGONA	982.412
	FIGUERES	20.687
	OLOT	20.303
	EL PRAT DE LLOBREGAT	18.845
	L HOSPITALET DE LLOBREGAT	10.726
	GRANOLLERS	32
	LLEIDA	s/d
Languedoc-Roussillon	MONTPELLIER	22.272
Subtotal Euroregio		***10.077.890***
Comunitat Valenciana	ONDA	32.368
	VALENCIA	3.272
Provence-Alpes-Côte d'Azur	AVIGNON	37.241
	AIX EN PROVENCE	13.637
Total		***10.164.408***

Producció de gas i de vapor i aigua calenta (4021 i 4030)		
Regió	***Ciutat***	***Volum de negocis***
Aragón	ZARAGOZA	71.809
Catalunya	BARCELONA	13.094.737
	REUS	569.387
Midi-Pyrénées	TOULOUSE	15.242
Subtotal Euroregio		***13.751.175***
Comunitat Valenciana	VALENCIA	345.366
Provence-Alpes-Côte d'Azur	MARSEILLE	31.482
	NICE	36.134
Total		***14.164.157***

Energia i aigua (continuació)

Captació, depuració i distribució d'aigua (4100)		
Regió	***Ciutat***	***Volum de negocis***
Aragón	EJEA DE LOS CABALLEROS	2.410
Illes Balears	PALMA DE MALLORCA	87.244
	CALVIA	27.153
Catalunya	BARCELONA	3.603.135
	MATARO	509.939
	SABADELL	37.587
	TARRAGONA	28.269
	TERRASSA	23.520
Languedoc-Roussillon	NIMES	44.915
Subtotal Euroregio		***4.364.172***
Comunitat Valenciana	VALENCIA	245.657
	ALACANT	216.531
	ELX	21.798
	TORREVELLA	16.687
	VILA REAL	5.464
Provence-Alpes-Côte d'Azur	MARSEILLE	309.371
	AIX EN PROVENCE	174.363
	NICE	110.606
	AVIGNON	21.366
Total		***5.486.015***

Comerç a l'engròs de combustiles sòlids, líquids i gasosos i productes similars (5151)		
Regió	***Ciutat***	***Volum de negocis***
Aragón	ZARAGOZA	116.249
	TERUEL	17.092
Illes Balears	MARRATXI	25.499
Catalunya	BARCELONA	1.235.931
	TERRASSA	526.787
	EL PRAT DE LLOBREGAT	71.094
	GIRONA	27.570
	L HOSPITALET DE LLOBREGAT	16.125
	RUBI	s/d
Languedoc-Roussillon	MENDE	60.398
	NIMES	26.788
Midi-Pyrénées	ALBI	895.808
	RODEZ	28.826
Subtotal Euroregio		***3.048.167***
Comunitat Valenciana	CATARROJA	35.456
	XIRIVELLA	15.932
Provence-Alpes-Côte d'Azur	MARSEILLE	15.579
Total		***3.115.134***

Paper i arts gràfiques

Indústria del paper (21)		
Regió	***Ciutat***	***Volum de negoci***
Aragón	EJEA DE LOS CABALLEROS	25.900
	ZARAGOZA	15.107
Catalunya	BARCELONA	1.894.725
	SANTA PERPETUA DE MOGODA	83.538
	TORTOSA	9.424
	SANT ADRIA DE BESOS	8.818
	EL PRAT DE LLOBREGAT	6.551
	SANT CUGAT DEL VALLES	2.324
	ESPLUGUES DE LLOBREGAT	2.288
	SANT FELIU DE LLOBREGAT	737
	SANT VICENC DELS HORTS	581
Languedoc-Roussillon	PERPIGNAN	70.316
Midi-Pyrénées	TOULOUSE	17.740
Subtotal Euroregió		***2.138.049***
Comunitat Valenciana	ALACANT	117.924
	ALZIRA	112.728
	GANDIA	103.769
	SANT VICENT DEL RASPEIG	88.974
	BORRIANA	55.414
	PATERNA	55.354
	ONTINYENT	54.947
Provence-Alpes-Côte d'Azur	ARLES	153.866
	MARSEILLE	16.925
Total		***2.897.950***

Edició, arts gràfiques i reproducció de suports gravats (22)		
Regió	***Ciutat***	***Volum de negoci***
Aragón	ZARAGOZA	89.572
	CALATAYUD	21.218
Illes Balears	PALMA DE MALLORCA	88.716
Catalunya	BARCELONA	3.837.846
	SANTA PERPETUA DE MOGODA	192.518
	SANT CUGAT DEL VALLES	54.981
	SANT VICENC DELS HORTS	48.635
	BADALONA	34.189
	RUBI	31.757
	GIRONA	30.535
	TARRAGONA	26.203
	CORNELLA DE LLOBREGAT	24.506
	L HOSPITALET DE LLOBREGAT	19.798
	BARBERA DEL VALLES	5.750
	GAVA	2.817
	SANT JOAN DESPI	219
Midi-Pyrénées	TOULOUSE	245.162
Subtotal Euroregió		***4.754.422***
Comunitat Valenciana	VALENCIA	30.402
	ALACANT	27.895
Provence-Alpes-Côte d'Azur	ARLES	168.394
	AIX EN PROVENCE	154.990
	NICE	149.366
	MARSEILLE	123.121
	ST LAURENT DU VAR	103.165
	TOULON	21.985
Total		***5.533.740***

Química, plàstics i farmacèutica

Indústria química (24)		
Regió	***Ciutat***	***Volum de negocis***
Aragón	ZARAGOZA	547.311
	BARBASTRO	90.072
	TERUEL	72.962
Illes Balears	MARRATXI	17.383
Catalunya	BARCELONA	10.462.569
	RUBI	7.359.179
	EL PRAT DE LLOBREGAT	1.795.583
	CORNELLA DE LLOBREGAT	1.498.107
	SANT CUGAT DEL VALLES	965.073
	TERRASSA	682.157
	MOLLET DEL VALLES	445.364
	BARBERA DEL VALLES	370.380
	SANTA PERPETUA DE MOGODA	265.535
	ESPLUGUES DE LLOBREGAT	201.678
	SANT JOAN DESPI	200.548
	SANT ANDREU DE LA BARCA	155.100
	SANT FELIU DE LLOBREGAT	135.622
	CERDANYOLA DEL VALLES	135.538
	REUS	125.146
	MARTORELL	114.321
	TARRAGONA	106.531
	EL MASNOU	64.273
	L HOSPITALET DE LLOBREGAT	63.873
	BADALONA	38.757
	BLANES	33.795
	VILAFRANCA DEL PENEDES	24.848
	MOLINS DE REI	20.022
	TORTOSA	18.104
	SABADELL	18.079
	GAVA	15.415
	GRANOLLERS	15.352
	MONTCADA I REIXAC	13.452
	VILADECANS	8.131
	RIPOLLET	950
Languedoc-Roussillon	MONTPELLIER	92.156
	BEZIERS	25.247
	SETE	s/d
Midi-Pyrénées	MURET	66.612
	PAMIERS	46.263
	CASTRES	34.101
	ALBI	17.736
Subtotal Euroregió		***26.363.325***
Comunitat Valenciana	BENICARLO	326.619
	CASTELLON DE LA PLANA	203.593
	QUART DE POBLET	161.523
	TORRENT	129.018
	ONDA	64.988
	VALENCIA	49.464
	PATERNA	24.494
	ALCOI	24.090
Provence-Alpes-Côte d'Azur	MARTIGUES	582.243
	GRASSE	320.354
	MARSEILLE	140.054
	ANTIBES	97.385
	AVIGNON	36.831
	AUBAGNE	15.821
	LE CANNET	15.043
	LA SEYNE SUR MER	14.331
Total		***28.569.176***

Química, plàstics i farmacèutica (continuació)

Fabricació de productes de cautxú i matèries plàstiques (25)		
Regió	***Ciutat***	***Volum de negocis***
Aragón	ZARAGOZA	20.450
Catalunya	BARCELONA	524.477
	SANTA PERPETUA DE MOGODA	189.878
	BARBERA DEL VALLES	162.195
	RUBI	135.480
	GAVA	91.494
	CORNELLA DE LLOBREGAT	82.018
	MONTCADA I REIXAC	60.578
	VILANOVA I LA GELTRU	53.617
	EL PRAT DE LLOBREGAT	51.379
	SANT ANDREU DE LA BARCA	38.725
	MOLLET DEL VALLES	38.040
	VILAFRANCA DEL PENEDES	34.295
	TORTOSA	32.101
	SANT BOI DE LLOBREGAT	27.262
	CERDANYOLA DEL VALLES	22.902
	MOLINS DE REI	21.145
	GRANOLLERS	19.466
	RIPOLLET	16.359
	TERRASSA	4.648
	SANT FELIU DE LLOBREGAT	s/d
Languedoc-Roussillon	FRONTIGNAN	24.893
	PERPIGNAN	16.312
Midi-Pyrénées	COLOMIERS	61.527
Subtotal Euroregió		***1.729.241***
Comunitat Valenciana	ELX	17.314
	TORRENT	119.402
	ALDAIA	117.979
	CATARROJA	88.563
	ALACANT	56.960
	PATERNA	31.568
	VILLENA	26.249
	ALZIRA	25.449
	ALCOI	19.308
	VALENCIA	18.592
	ELX	17.314
Provence-Alpes-Côte d'Azur	AUBAGNE	89.419
	CARPENTRAS	79.989
	ST LAURENT DU VAR	15.483
Total		***2.452.830***

Comerç a l'engròs de productes farmacèutics (5146)		
Regió	***Ciutat***	***Volum de negocis***
Illes Balears	PALMA DE MALLORCA	145.098
	MAO	17.289
Catalunya	BARCELONA	1.811.757
	CORNELLA DE LLOBREGAT	491.036
	TERRASSA	368.591
	SANT JOAN DESPI	222.464
	ESPLUGUES DE LLOBREGAT	205.662
	SABADELL	169.867
	SANT CUGAT DEL VALLES	123.574
	L HOSPITALET DE LLOBREGAT	90.127
	SANT VICENC DELS HORTS	57.432
	GRANOLLERS	47.456
	RUBI	35.921
	SANTA PERPETUA DE MOGODA	34.560
	LLEIDA	31.598
Languedoc-Roussillon	MONTPELLIER	80.358
Midi-Pyrénées	TOULOUSE	15.800
Subtotal Euroregio		***3.948.590***
Comunitat Valenciana	ALDAIA	343.618
	VALENCIA	266.297
	PATERNA	60.558
Provence-Alpes-Côte d'Azur	NICE	109.526
	AIX EN PROVENCE	18.733
	MARSEILLE	5.417
Total		***4.752.739***

Química, plàstics i farmacèutica (continuació)

Comerç a l'engròs de productes químics (5155)		
Regió	***Ciutat***	***Volum de negocis***
Aragón	ZARAGOZA	48.415
Catalunya	BARCELONA	1.643.636
	L HOSPITALET DE LLOBREGAT	292.851
	TERRASSA	148.583
	SANT JOAN DESPI	117.076
	SANT ANDREU DE LA BARCA	111.313
	MOLINS DE REI	79.320
	CORNELLA DE LLOBREGAT	73.958
	MOLLET DEL VALLES	49.344
	SANT CUGAT DEL VALLES	48.982
	REUS	41.206
	BADALONA	30.801
	BARBERA DEL VALLES	7.973
	ESPLUGUES DE LLOBREGAT	5.969
	EL PRAT DE LLOBREGAT	4.904
	GAVA	3.810
	RUBI	s/d
Languedoc-Roussillon	SETE	28.987
	BEZIERS	s/d
Midi-Pyrénées	TOULOUSE	45.192
	CAHORS	40.328
Subtotal Euroregio		***2.822.648***
Comunitat Valenciana	ALACANT	115.684
	ONDA	60.013
	VALENCIA	52.568
	ELX	29.840
	IBI	23.696
	SANT VICENT DEL RASPEIG	17.954
Provence-Alpes-Côte d'Azur	MARTIGUES	637.540
	AVIGNON	48.903
	CAVAILLON	27.374
	MARSEILLE	24.613
	AIX EN PROVENCE	23.075
Total		***3.883.908***

Metal·lúrgia i maquinària

Metal·lurgi (27)		
Regió	***Ciutat***	***Volum de negocis***
Aragón	ZARAGOZA	241.758
Catalunya	SANTA PERPETUA DE MOGODA	158.316
	RUBI	95.019
	SANT VICENC DELS HORTS	71.348
	VILADECANS	69.144
	MANRESA	60.218
	CERDANYOLA DEL VALLES	34.830
	BARCELONA	31.322
	RIPOLLET	21.654
	PREMIA DE MAR	5.219
	IGUALADA	s/d
Languedoc-Roussillon	ALES	17.758
Midi-Pyrénées	TOULOUSE	287.663
Subtotal Euroregió		***1.094.249***
Comunitat Valenciana	VALENCIA	78.660
	IBI	71.610
	PATERNA	15.024
Provence-Alpes-Côte d'Azur	MARSEILLE	26.021
Total		***1.285.564***

Fabricació de productes metàl·lics, excepte maquinària i equip (28)		
Regió	***Ciutat***	***Volum de negocis***
Aragón	TERUEL	101.004
	CALATAYUD	19.894
	ZARAGOZA	15.209
Catalunya	BARCELONA	417.498
	SANT FELIU DE LLOBREGAT	235.909
	MARTORELL	203.820
	MONTCADA I REIXAC	182.037
	SANT ANDREU DE LA BARCA	179.360
	BARBERA DEL VALLES	145.546
	RIPOLLET	123.905
	MOLLET DEL VALLES	84.402
	MOLINS DE REI	83.018
	MANRESA	53.873
	TERRASSA	48.187
	SABADELL	46.754
	SANT JOAN DESPI	32.992
	CERDANYOLA DEL VALLES	30.101
	BADALONA	28.810
	CORNELLA DE LLOBREGAT	24.830
	REUS	22.707
	GRANOLLERS	21.161
	IGUALADA	21.006
	SANTA PERPETUA DE MOGODA	16.900
	VILADECANS	s/d
Midi-Pyrénées	CAHORS	37.389
	BLAGNAC	19.108
Subtotal Euroregió		***2.195.420***
Comunitat Valenciana	MANISES	95.268
	BURJASSOT	55.629
	QUART DE POBLET	26.315
	PATERNA	26.077
	LA VALL D UIXO	16.740
Provence-Alpes-Côte d'Azur	AIX EN PROVENCE	167.660
	LA CIOTAT	130.125
	GRASSE	34.941
	CAVAILLON	22.351
	AUBAGNE	22.011
	MENTON	17.517
	VITROLLES	16.591
Total		***2.826.645***

Metal·lúrgia i maquinària (continuació)

Fabricació de màquines, equip i material mecànic (29)		
Regió	***Ciutat***	***Volum de negocis***
Aragón	ZARAGOZA	924.957
	HUESCA	19.298
Catalunya	BARCELONA	632.039
	L HOSPITALET DE LLOBREGAT	462.419
	SANT BOI DE LLOBREGAT	198.175
	SABADELL	193.828
	BARBERA DEL VALLES	120.695
	TERRASSA	85.649
	ESPLUGUES DE LLOBREGAT	80.482
	VILANOVA I LA GELTRU	69.175
	BADALONA	67.945
	PREMIA DE MAR	57.249
	RUBI	55.004
	MONTCADA I REIXAC	48.898
	SANT ADRIA DE BESOS	46.019
	GIRONA	42.071
	VIC	40.075
	EL PRAT DE LLOBREGAT	36.564
	SANTA PERPETUA DE MOGODA	36.223
	CASTELLDEFELS	33.730
	MANRESA	33.715
	CORNELLA DE LLOBREGAT	15.498
	VILADECANS	8.137
	SANT FELIU DE LLOBREGAT	4.504
Languedoc-Roussillon	BEZIERS	152.231
Midi-Pyrénées	BLAGNAC	50.806
	MONTAUBAN	41.769
	TARBES	37.929
	TOURNEFEUILLE	25.474
Subtotal Euroregió		***3.620.558***
Comunitat Valenciana	QUART DE POBLET	36.011
	VALENCIA	29.672
	CATARROJA	25.366
	ALZIRA	21.164
Provence-Alpes-Côte d'Azur	NICE	360.641
	MARSEILLE	174.838
	AUBAGNE	126.457
	VITROLLES	16.209
Total		***4.410.916***

Metal·lúrgia i maquinària (continuació)

Comerç a l'engròs de metalls i minerals metàl·lics (5152)		
Regió	***Ciutat***	***Volum de negocis***
Aragón	ZARAGOZA	274.356
Illes Balears	PALMA DE MALLORCA	48.727
Catalunya	BARCELONA	561.560
	SANTA PERPETUA DE MOGODA	199.525
	VILADECANS	150.015
	VIC	66.172
	BADALONA	53.008
	RUBI	50.284
	EL PRAT DE LLOBREGAT	45.428
	MOLINS DE REI	36.659
	SANT VICENC DELS HORTS	33.447
	GIRONA	16.718
	L HOSPITALET DE LLOBREGAT	15.280
	VILANOVA I LA GELTRU	13.854
	TERRASSA	s/d
	REUS	s/d
Languedoc-Roussillon	MONTPELLIER	114.747
Midi-Pyrénées	CASTRES	149.643
	TOURNEFEUILLE	18.085
Subtotal Euroregio		***1.847.508***
Comunitat Valenciana	VALENCIA	654.059
	XIRIVELLA	127.522
	ELX	56.797
	ALACANT	36.252
Provence-Alpes-Côte d'Azur	VITROLLES	233.058
	AVIGNON	71.480
	LA GARDE	71.244
	LE CANNET	37.508
	MARSEILLE	18.779
	NICE	16.285
	AIX EN PROVENCE	15.695
Total		***3.186.187***

Lloguer de maquinària i equip sense operari, d'efectes personals i estris domèstics (71)		
Regió	***Ciutat***	***Volum de negocis***
Aragón	ZARAGOZA	43.555
Illes Balears	PALMA DE MALLORCA	51.221
Catalunya	BARCELONA	136.328
	MOLLET DEL VALLES	78.878
	SABADELL	49.435
	MARTORELL	42.755
	VILAFRANCA DEL PENEDES	27.548
	EL PRAT DE LLOBREGAT	26.348
	TARRAGONA	23.217
	GAVA	20.315
	MATARO	s/d
Languedoc-Roussillon	NIMES	17.859
Total Euroregió		***517.459***
Comunitat Valenciana	ONTINYENT	77.241
	TORRENT	64.373
	ELX	50.120
	ALACANT	41.189
	VALENCIA	20.562
	QUART DE POBLET	15.938
	ORIHUELA	14.703
Provence-Alpes-Côte d'Azur	AIX EN PROVENCE	123.742
	AVIGNON	83.057
	MARSEILLE	22.387
	VITROLLES	22.277
Total		***1.053.048***

Electrònica i informàtica

Fabricació de màquines d'oficina i equips informàtics (30)		
Regió	***Ciutat***	***Volum de negocis***
Catalunya	CORNELLA DE LLOBREGAT	27.426
	SANT CUGAT DEL VALLES	25.578
	BARCELONA	3.833
Subtotal Euroregió		***56.837***
Provence-Alpes-Côte d'Azur	LA GARDE	26.358
Total		***83.195***

Fabricació de maquinària i material elèctric (31)		
Regió	***Ciutat***	***Volum de negocis***
Aragón	ZARAGOZA	228.439
Catalunya	BARCELONA	2.439.729
	RUBI	634.359
	TERRASSA	207.629
	SANTA PERPETUA DE MOGODA	38.904
	VALLS	36.280
	VILANOVA I LA GELTRU	36.261
	SANT BOI DE LLOBREGAT	22.112
	EL PRAT DE LLOBREGAT	839
	SANT ADRIA DE BESOS	s/d
	MONTCADA I REIXAC	s/d
	BARBERA DEL VALLES	s/d
	BADALONA	s/d
Languedoc-Roussillon	ALES	105.674
Midi-Pyrénées	TOULOUSE	38.605
	CAHORS	107.481
Subtotal Euroregio		***3.896.312***
Comunitat Valenciana	IBI	18.028
Provence-Alpes-Côte d'Azur	LA CIOTAT	36.874
Total		***3.951.214***

Fabricació de material electrònic. Fabricació d'equip i aparells de ràdio, televisió i comunicacions (32)		
Regió	***Ciutat***	***Volum de negocis***
Aragón	ZARAGOZA	54.164
Catalunya	BARCELONA	2.439.729
	RUBI	634.359
	TERRASSA	207.629
	SANTA PERPETUA DE MOGODA	38.904
	VALLS	36.280
	VILANOVA I LA GELTRU	36.261
	SANT BOI DE LLOBREGAT	22.112
	BADALONA	20.311
	EL PRAT DE LLOBREGAT	839
	SANT ADRIA DE BESOS	s/d
	MONTCADA I REIXAC	s/d
	BARBERA DEL VALLES	s/d
Languedoc-Roussillon	ALES	105.674
Midi-Pyrénées	CAHORS	107.481
	TOULOUSE	38.605
Subtotal Euroregió		***3.742.348***
Comunitat Valenciana	IBI	18.028
Provence-Alpes-Côte d'Azur	LA CIOTAT	36.874
Total		***3.797.250***

Electrònica i informàtica (continuació)

Fabricació d'equip i instruments medico-quirúrgics, de precisió òptica i rellotgeria (33)		
Regió	***Ciutat***	***Volum de negocis***
Catalunya	L HOSPITALET DE LLOBREGAT	175.660
	SANTA PERPETUA DE MOGODA	161.682
	CORNELLA DE LLOBREGAT	156.271
	SABADELL	149.146
	SANT CUGAT DEL VALLES	125.161
	SANT BOI DE LLOBREGAT	120.812
	BARCELONA	21.439
Languedoc-Roussillon	MONTPELLIER	118.723
Midi-Pyrénées	TOULOUSE	967.271
	BLAGNAC	143.363
Subtotal Euroregió		***2.139.528***
Comunitat Valenciana	PATERNA	59.715
Provence-Alpes-Côte d'Azur	MARTIGUES	21.405
	MARSEILLE	17.010
	LA CIOTAT	16.680
Total		***2.254.338***

Comerç a l'engròs d'aparells electrodomèstics i d'aparells de radio i televisió (5143)		
Regió	***Ciutat***	***Volum de negocis***
Aragón	ZARAGOZA	51.877
Illes Balears	PALMA DE MALLORCA	133.468
Catalunya	BARCELONA	1.404.197
	SANTA PERPETUA DE MOGODA	518.309
	CORNELLA DE LLOBREGAT	116.351
	BARBERA DEL VALLES	80.903
	REUS	78.144
	RUBI	61.549
	EL PRAT DE LLOBREGAT	60.803
	L HOSPITALET DE LLOBREGAT	57.682
	VIC	53.094
	TERRASSA	31.134
	SANT CUGAT DEL VALLES	27.492
	OLOT	22.555
	SANT ANDREU DE LA BARCA	19.180
	SANT JOAN DESPI	13.718
	GIRONA	12.954
	MONTCADA I REIXAC	12.500
	CASTELLDEFELS	6.144
	GAVA	2.711
Languedoc-Roussillon	NIMES	16.358
Subtotal Euroregio		***2.781.123***
Comunitat Valenciana	ALACANT	107.461
	MANISES	33.734
	VALENCIA	32.875
	ALDAIA	22.350
	PATERNA	19.365
Provence-Alpes-Côte d'Azur	AIX EN PROVENCE	60.552
	MARSEILLE	45.647
	AVIGNON	23.875
	NICE	15.972
Total		***3.142.954***

Electrònica i informàtica (continuació)

Comerç a l'engròs d'ordinadors, perifèrics i programes informàtics (5184) *Comerç a l'engròs d'altres màquines i equips d'oficina (5185)* *Comerç a l'engròs d'altres components i equips electrònics (5186)*		
Regió	***Ciutat***	***Volum de negocis***
Illes Balears	PALMA DE MALLORCA	15.737
Aragón	ZARAGOZA	798.996
	HUESCA	548
Catalunya	BARCELONA	1.751.153
	GIRONA	224.270
	CORNELLA DE LLOBREGAT	213.945
	TARRAGONA	183.936
	REUS	160.974
	CERDANYOLA DEL VALLES	153.978
	BADALONA	139.234
	SANT JOAN DESPI	136.243
	MOLINS DE REI	129.388
	SANT FELIU DE LLOBREGAT	98.004
	GRANOLLERS	92.170
	CASTELLDEFELS	83.053
	VILANOVA I LA GELTRU	61.669
	EL PRAT DE LLOBREGAT	41.538
	SABADELL	37.919
	L HOSPITALET DE LLOBREGAT	36.852
	MATARO	36.072
	RUBI	34.697
	VILADECANS	25.740
	SANT CUGAT DEL VALLES	25.528
	BARBERA DEL VALLES	17.276
	SANTA PERPETUA DE MOGOD	6.806
Languedoc-Roussillon	MONTPELLIER	1.722.550
Midi-Pyrénées	TOULOUSE	111.842
Subtotal Euroregio		***6.340.118***
Comunitat Valenciana	VALENCIA	104.262
	GANDIA	70.304
	CATARROJA	69.645
	PATERNA	52.444
	ALACANT	50.156
	SANT VICENT DEL RASPEIG	16.939
	ALDAIA	3.177
Provence-Alpes-Côte d'Azur	MARSEILLE	675.408
	AIX EN PROVENCE	76.212
	TOULON	41.314
	NICE	23.067
	MENTON	23.060
	VITROLLES	22.382
	LA GARDE	19.881
Total		***7.588.369***

Vehicles de motor

Fabricació de vehicles de motor, remolcs i semirremolcs (34)		
Regió	***Ciutat***	***Volum de negocis***
Aragón	ZARAGOZA	24.845
Catalunya	BARCELONA	3.111.476
	MARTORELL	183.237
	EL PRAT DE LLOBREGAT	130.041
	GAVA	69.493
	MANRESA	65.473
	SANT JOAN DESPI	55.285
	RUBI	54.827
	VILANOVA I LA GELTRU	42.325
	L HOSPITALET DE LLOBREGAT	40.717
	CORNELLA DE LLOBREGAT	38.591
	BARBERA DEL VALLES	36.278
	SANT CUGAT DEL VALLES	34.509
	TERRASSA	33.065
	SANTA PERPETUA DE MOGODA	25.324
	VALLS	25.027
	BADALONA	25.022
	GRANOLLERS	21.440
	TERRASSA	16.681
Midi-Pyrénées	TARBES	27.429
Subtotal Euroregió		***4.061.085***
Comunitat Valenciana	QUART DE POBLET	274.482
	ALZIRA	41.528
	ALCOI	24.484
Total		***4.401.579***

Fabricació d'altre material de transport (35)		
Regió	***Ciutat***	***Volum de negocis***
Illes Balears	PALMA DE MALLORCA	19.314
Catalunya	BARCELONA	110.436
	SANTA PERPETUA DE MOGODA	8
	SALT	s/d
	GRANOLLERS	s/d
	FIGUERES	s/d
Midi-Pyrénées	BLAGNAC	21.114.062
	TOULOUSE	7.311.431
	TARBES	183.292
	COLOMIERS	61.830
Subtotal Euroregió		28.800.373
Comunitat Valenciana	VALENCIA	20.817
Provence-Alpes-Côte d'Azur	AIX EN PROVENCE	12.023
	MARIGNANE	2.029.000
	VALLAURIS	42.170
	LA GARDE	40.343
Total		***30.944.726***

Comerç a l'engròs d'altra maquinària per a la indústria, el comerç i la navegació (5187)		
Regió	***Ciutat***	***Volum de negocis***
Languedoc-Roussillon	PERPIGNAN	69.175
	BAGNOLS SUR CEZE	16.058
	NIMES	15.895
Midi-Pyrénées	BLAGNAC	6.180.137
	TOULOUSE	200.276
	CASTRES	39.384
Subtotal Euroregio		6.520.925
Provence-Alpes-Côte d'Azur	MARSEILLE	161.194
	VITROLLES	79.458
	AVIGNON	44.018
	AIX EN PROVENCE	37.169
	NICE	32.656
Total		***6.875.420***

Vehicles de motor (continuació)

Venda, manteniment i reparació de vehicles de motor, motocicletes i ciclomotors; venda al detall de combustible per a vehicles de motor (50)		
Regió	***Ciutat***	***Volum de negocis***
Illes Balears	PALMA DE MALLORCA	486.483
	INCA	137.408
	EIVISSA	15.358
Aragón	ZARAGOZA	457.117
	HUESCA	71.664
	TERUEL	15.125
Catalunya	BARCELONA	3.674.306
	SABADELL	1.763.092
	LLEIDA	972.697
	VILADECANS	574.842
	REUS	422.741
	TARRAGONA	331.974
	SANT JOAN DESPI	295.690
	MANRESA	215.193
	EL PRAT DE LLOBREGAT	211.625
	IGUALADA	200.838
	GRANOLLERS	196.138
	BADALONA	165.655
	ESPLUGUES DE LLOBREGAT	164.479
	TERRASSA	158.261
	FIGUERES	151.603
	BARBERA DEL VALLES	151.036
	VILAFRANCA DEL PENEDES	149.468
	OLOT	141.130
	SANT BOI DE LLOBREGAT	141.080
	MATARO	134.039
	GIRONA	132.173
	CORNELLA DE LLOBREGAT	128.235
	L HOSPITALET DE LLOBREGAT	105.091
	MOLINS DE REI	93.742
	VIC	39.005
	SANTA PERPETUA DE MOGODA	27.903
	MOLLET DEL VALLES	26.526
	BLANES	26.482
	MARTORELL	26.392
	TORTOSA	22.227
	VALLS	19.046
	GAVA	18.503
	SANT ADRIA DE BESOS	15.715
	CASTELLDEFELS	4.114
	SANT CUGAT DEL VALLES	1.405
Languedoc-Roussillon	NIMES	466.976
	BEZIERS	241.467
	PERPIGNAN	235.206
	NARBONNE	180.711
	MONTPELLIER	148.403
	CARCASSONNE	112.987
	ALES	93.822
	SETE	22.192
Midi-Pyrénées	TOULOUSE	648.953
	MONTAUBAN	194.068
	CASTRES	141.082
	ALBI	137.774
	MURET	132.382
	RODEZ	76.707
	FOIX	59.839
	CAHORS	43.561
	AUCH	41.701
	TARBES	37.181
	PAMIERS	31.554
	BLAGNAC	s/d
Subtotal Euroregio		***15.132.167***

Vehicles de motor (continuació)

Venda, manteniment i reparació de vehicles de motor, motocicletes i ciclomotors; venda al detall de combustible per a vehicles de motor (50) **(continuació)**		
Regió	***Ciutat***	***Volum de negocis***
Comunitat Valenciana	VALENCIA	596.297
	ALACANT	570.317
	ELX	360.007
	TORRENT	248.638
	QUART DE POBLET	222.141
	PATERNA	213.413
	ORIHUELA	197.320
	GANDIA	166.178
	MISLATA	158.057
	BURJASSOT	123.043
	ELDA	109.014
	SANT VICENT DEL RASPEIG	94.651
	ALZIRA	76.416
	BENIDORM	64.940
	VILLAJOYOSA	51.100
	MANISES	49.205
	CATARROJA	48.260
	DENIA	22.556
	VILA REAL	17.378
	PETRER	15.826
Provence-Alpes-Côte d'Azur	MARSEILLE	1.177.297
	AIX EN PROVENCE	466.782
	NICE	405.353
	CAGNES SUR MER	358.906
	AVIGNON	274.315
	CARPENTRAS	188.161
	CAVAILLON	160.988
	SALON DE PROVENCE	156.327
	LA GARDE	147.838
	AUBAGNE	136.637
	FREJUS	126.530
	VITROLLES	102.023
	TOULON	98.812
	ARLES	98.174
	CANNES	83.140
	GAP	73.565
	LA SEYNE SUR MER	73.347
	LE CANNET	71.111
	MARIGNANE	58.833
	ORANGE	58.431
	LA VALETTE DU VAR	56.611
	ANTIBES	52.467
	ST LAURENT DU VAR	48.053
	ISTRES	26.428
Total		***15.132.167***

Turisme

Hosteleria (55)		
Regió	***Ciutat***	***Volum de negocis***
Aragón	ZARAGOZA	3.714
Illes Balears	PALMA DE MALLORCA	4.667.008
	CALVIA	122.406
	EIVISSA	116.274
	INCA	52.973
	LLUCMAJOR	7.507
Catalunya	BARCELONA	1.837.856
	MANRESA	82.527
	L HOSPITALET DE LLOBREGAT	81.771
	EL PRAT DE LLOBREGAT	67.929
	TERRASSA	54.507
	SITGES	42.191
	SANT CUGAT DEL VALLES	39.290
	MATARO	36.564
	REUS	27.155
	ESPLUGUES DE LLOBREGAT	21.634
	SANT JOAN DESPI	20.509
	LLORET DE MAR	16.684
	SABADELL	15.575
	TARRAGONA	4.143
	PINEDA DE MAR	111
	VILADECANS	s/d
Languedoc-Roussillon	MENDE	5.495
Subtotal Euroregio		***7.323.823***
Comunitat Valenciana	BENIDORM	54.241
	VALENCIA	28.228
	ORIHUELA	20.285
	VINAROS	20.108
	QUART DE POBLET	12.975
	DENIA	8.623
	PATERNA	s/d
Provence-Alpes-Côte d'Azur	MARSEILLE	293.847
	CANNES	112.471
	AIX EN PROVENCE	82.527
	NICE	80.515
	ST LAURENT DU VAR	30.353
	ANTIBES	20.486
Total		***8.088.482***

Activitats de les agències de viatges, a l'engròs i al detall de turisme i altres activitats de suport turístic (6330)		
Regió	***Ciutat***	***Volum de negocis***
Aragón	ZARAGOZA	285.759
Illes Balears	PALMA DE MALLORCA	2.980.371
	LLUCMAJOR	1.732.874
	MARRATXI	19.656
Catalunya	BARCELONA	426.433
	PINEDA DE MAR	244.149
	CASTELLDEFELS	20.225
	LLORET DE MAR	1.188
Midi-Pyrénées	TOULOUSE	521.799
	RODEZ	62.806
Subtotal Euroregio		***6.295.260***
Comunitat Valenciana	VALENCIA	25.137
	ALACANT	16.329
Provence-Alpes-Côte d'Azur	MARSEILLE	157.214
	AIX EN PROVENCE	80.838
	ST LAURENT DU VAR	52.797
	NICE	43.861
Total		***6.671.436***

Transport i comunicacions

Transport terrestre; Transport per canonades (60)		
Regió	***Ciutat***	***Volum de negocis***
Aragón	ZARAGOZA	511.957
	HUESCA	48.614
Illes Balears	PALMA DE MALLORCA	209.939
Catalunya	SANT ANDREU DE LA BARCA	1.498.107
	BARCELONA	964.222
	MARTORELL	167.907
	SANTA PERPETUA DE MOGODA	142.211
	BARBERA DEL VALLES	66.298
	LLEIDA	61.634
	L HOSPITALET DE LLOBREGAT	53.018
	BADALONA	37.004
	CERDANYOLA DEL VALLES	24.472
	TARRAGONA	18.815
	EL PRAT DE LLOBREGAT	16.417
	GAVA	8.131
	VILADECANS	s/d
Languedoc-Roussillon	MONTPELLIER	84.090
	NIMES	32.894
	PERPIGNAN	15.048
Midi-Pyrénées	TOULOUSE	42.253
Subtotal Euroregio		***4.003.031***
Comunitat Valenciana	ALACANT	114.731
	VALENCIA	96.474
	ALZIRA	87.297
	OLIVA	74.232
	ELX	55.425
	BENIDORM	45.168
	PATERNA	26.906
	QUART DE POBLET	17.106
	ORIHUELA	16.179
Provence-Alpes-Côte d'Azur	CAVAILLON	138.329
	NICE	99.425
	TOULON	44.263
	AVIGNON	34.656
	AIX EN PROVENCE	33.601
	HYERES	17.490
	ISTRES	17.011
	MARIGNANE	s/d
Total		***4.921.324***

Altres activitat annexes al transport terrestre (6321)		
Regió	***Ciutat***	***Volum de negocis***
Aragón	ZARAGOZA	88.299
Catalunya	BARCELONA	1.131.369
	SANT ADRIA DE BESOS	47.335
	LLEIDA	27.217
	EL PRAT DE LLOBREGAT	15.607
Midi-Pyrénées	MILLAU	25.761
	TOULOUSE	13.861
Subtotal Euroregio		***1.349.449***
Comunitat Valenciana	ALACANT	25.387
	VALENCIA	21.160
Provence-Alpes-Côte d'Azur	MARSEILLE	29.752
	NICE	18.116
Total		***1.443.864***

Transport marítim (61)		
Regió	***Ciutat***	***Volum de negocis***
Illes Balears	PALMA DE MALLORCA	78.058
	EIVISSA	3.972
Catalunya	BARCELONA	204.563
Subtotal Euroregio		***286.593***
Comunitat Valenciana	VALENCIA	214.235
	DENIA	78.786
	ALGEMESI	30.241
Provence-Alpes-Côte d'Azur	MARSEILLE	6.158.561
Total		***6.768.416***

Transport i comunicacions (continuació)

Altres activitats annexes al sector marítim (6322)		
Regió	***Ciutat***	***Volum de negocis***
Catalunya	BARCELONA	569.730
	TARRAGONA	59.984
Subtotal Euroregio		***629.714***
Comunitat Valenciana	VALENCIA	326.404
Provence-Alpes-Côte d'Azur	VALLAURIS	3.104
	MARSEILLE	554
Total	***Total***	***959.776***

Transport aeri (62)		
Regió	***Ciutat***	***Volum de negocis***
Illes Balears	PALMA DE MALLORCA	1.639.075
	LLUCMAJOR	898.402
Catalunya	BARCELONA	30.671
	EL PRAT DE LLOBREGAT	19.972
Midi-Pyrénées	BLAGNAC	120.179
Subtotal Euroregio		***2.708.299***
Comunitat Valenciana	QUART DE POBLET	559.411
Provence-Alpes-Côte d'Azur	AIX EN PROVENCE	19.150
Total		***3.286.860***

Altres activitats annexes al sector aeri (6323)		
Regió	***Ciutat***	***Volum de negocis***
Midi-Pyrénées	BLAGNAC	20.957
Subtotal Euroregio		***20.957***
Provence-Alpes-Côte d'Azur	NICE	21.745
Total		***21.745***

Organització del transport de mercancies (6340)		
Regió	***Ciutat***	***Volum de negocis***
Aragón	ZARAGOZA	334.769
Catalunya	BARCELONA	571.237
	EL PRAT DE LLOBREGAT	196.442
	SABADELL	124.011
	MONTCADA I REIXAC	44.653
	RUBI	25.606
	VIC	24.431
Languedoc-Roussillon	PERPIGNAN	114.127
Midi-Pyrénées	TOULOUSE	356.940
	BLAGNAC	15.107
Subtotal Euroregio		***1.807.323***
Comunitat Valenciana	VALENCIA	100.016
	PATERNA	29.644
Provence-Alpes-Côte d'Azur	MARSEILLE	306.090
	CAVAILLON	73.708
	VITROLLES	21.387
Total		***2.338.168***

Correus i Telecomunicacions (64)		
Regió	***Ciutat***	***Volum de negocis***
Aragón	ZARAGOZA	s/d
Illes Balears	PALMA DE MALLORCA	11.437
	CALVIA	5.144
Catalunya	BARCELONA	8.485.025
	L HOSPITALET DE LLOBREGAT	156.487
	ESPLUGUES DE LLOBREGAT	115.994
	BARBERA DEL VALLES	68.757
Languedoc-Roussillon	MONTPELLIER	139.038
Midi-Pyrénées	TOULOUSE	144.142
Subtotal Euroregio		***9.126.024***
Comunitat Valenciana	VALENCIA	95.103
	ALACANT	95.021
	ELX	s/d
Provence-Alpes-Côte d'Azur	MARSEILLE	70.180
	LA CIOTAT	22.676
	NICE	6.579
Total		***9.415.583***

Serveis quaternaris

Intermediació financiera, excepte segurs i plans de pensions (65) *Activitats auxiliars a la intermediació financera (67)*		
Regió	***Ciutat***	***Volum de negocis***
Aragón	ZARAGOZA	492.214
Illes Balears	PALMA DE MALLORCA	s/d
Catalunya	BARCELONA	2.628.183
	SANT CUGAT DEL VALLES	396.758
	SABADELL	396.018
	TERRASSA	77.047
	MATARO	72.447
	SANT JOAN DESPI	40.973
	SANT BOI DE LLOBREGAT	37.807
	SANT FELIU DE LLOBREGAT	32.228
	VILANOVA I LA GELTRU	25.907
	MANRESA	24.142
	PINEDA DE MAR	21.260
	LLEIDA	18.975
	ESPLUGUES DE LLOBREGAT	18.068
	L HOSPITALET DE LLOBREGAT	12.636
	CERDANYOLA DEL VALLES	3.717
	VILAFRANCA DEL PENEDES	s/d
Languedoc-Roussillon	BEZIERS	79.703
	CARCASSONNE	59.496
	MONTPELLIER	35.633
Midi-Pyrénées	TOULOUSE	311.420
	CASTRES	141.782
Subtotal Euroregio		***4.926.414***
Comunitat Valenciana	VALENCIA	2.058.743
	BENIDORM	25.365
	QUART DE POBLET	s/d
	SANT VICENT DEL RASPEIG	s/d
	ALACANT	s/d
Provence-Alpes-Côte d'Azur	VITROLLES	233.058
	AIX EN PROVENCE	93.948
	AUBAGNE	77.102
	MARSEILLE	73.174
	MARTIGUES	39.020
	CARPENTRAS	22.949
	NICE	s/d
Total		***7.549.773***

Serveis quaternaris (continuació)

Activitats jurídiques (7411) *Activitats de comptabilitat, teneduria de llibres, auditoria i assessoria fiscal (7412)* *Estudis de mercat i enquestes d'opinió pública (7413)* *Consulta i assessorament sobre direcció i gestió empresarial (7414)*		
Regió	***Ciutat***	***Volum de negocis***
Aragón	ZARAGOZA	165.887
	TERUEL	99.864
Illes Balears	LLUCMAJOR	22.264
	PALMA DE MALLORCA	413.755
Catalunya	BARCELONA	5.696.110
	GRANOLLERS	463.177
	BARBERA DEL VALLES	224.536
	SABADELL	212.078
	L HOSPITALET DE LLOBREGAT	196.286
	PINEDA DE MAR	110.100
	SANT JOAN DESPI	104.347
	SANT CUGAT DEL VALLES	99.876
	ESPLUGUES DE LLOBREGAT	85.984
	OLOT	79.253
	TERRASSA	52.463
	EL PRAT DE LLOBREGAT	50.315
	FIGUERES	44.997
	GIRONA	25.747
	SANT ANDREU DE LA BARCA	22.857
	RUBI	s/d
Languedoc-Roussillon	MONTPELLIER	161.098
	PERPIGNAN	40.714
Midi-Pyrénées	TOULOUSE	587.412
Subtotal Euroregio		***8.959.120***
Comunitat Valenciana	VALENCIA	359.224
	QUART DE POBLET	244.981
	ALACANT	53.782
	ONDA	44.972
	NOVELDA	39.801
	ELX	25.312
	ALZIRA	23.740
	CATARROJA	4.396
Provence-Alpes-Côte d'Azur	MARSEILLE	182.753
	AIX EN PROVENCE	43.039
	AVIGNON	41.997
	NICE	22.185
	VITROLLES	s/d
Total		***10.045.302***

Serveis quaternaris (continuació)

Serveis tècnics d'arquitectura i enginyeria i altres activitats relacionades amb l'assessorament tècnic (7420) *Assaigs i anàlisis tècniques (7430)* *Publicitat (7440)* *Selecció i col·locació de personal (7450)* *Serveis d'investigació i seguretat (7460)*		
Regió	***Ciutat***	***Volum de negocis***
Aragón	ZARAGOZA	41.894
Illes Balears	PALMA DE MALLORCA	83.587
Catalunya	BARCELONA	2.776.603
	GIRONA	658.428
	MATARO	266.637
	CERDANYOLA DEL VALLES	239.929
	SANT CUGAT DEL VALLES	136.020
	CORNELLA DE LLOBREGAT	101.930
	ESPLUGUES DE LLOBREGAT	89.357
	SABADELL	75.592
	EL PRAT DE LLOBREGAT	31.791
	L HOSPITALET DE LLOBREGAT	19.139
	MONTCADA I REIXAC	1.277
Languedoc-Roussillon	MONTPELLIER	33.145
	NIMES	15.560
	BAGNOLS SUR CEZE	7.779
Midi-Pyrénées	TOULOUSE	362.587
	BLAGNAC	123.362
	TARBES	36.745
Subtotal Euroregio		***5.101.362***
Comunitat Valenciana	VALENCIA	84.639
	PATERNA	58.997
	ALAQUAS	18.843
	ALACANT	17.974
	VINAROS	13.768
	ALDAIA	10.333
Provence-Alpes-Côte d'Azur	MONACO	748.782
	MARSEILLE	635.882
	AVIGNON	518.427
	AIX EN PROVENCE	451.987
	VITROLLES	166.676
	TOULON	83.851
	NICE	50.266
	MARTIGUES	39.096
	CANNES	10.284
	LA GARDE	5.298
	LA CIOTAT	4.295
	ST RAPHAEL	s/d
Total		***8.020.760***

Serveis quaternaris (continuació)

Gestió de societats de cartera (Holdings) (7415)		
Regió	***Ciutat***	***Volum de negocis***
Aragón	ZARAGOZA	667.967
	BARBASTRO	s/d
Illes Balears	PALMA DE MALLORCA	1.089.918
	INCA	838
Catalunya	BARCELONA	14.703.252
	GRANOLLERS	871.525
	SANT CUGAT DEL VALLES	733.848
	BARBERA DEL VALLES	436.763
	SABADELL	393.423
	MOLINS DE REI	271.643
	SANT VICENC DELS HORTS	269.704
	SANT JOAN DESPI	259.743
	EL PRAT DE LLOBREGAT	151.042
	RUBI	98.574
	L HOSPITALET DE LLOBREGAT	69.741
	REUS	69.469
	MANRESA	60.120
	SANTA PERPETUA DE MOGODA	57.943
	MARTORELL	46.411
	VILAFRANCA DEL PENEDES	41.764
	TERRASSA	39.202
	LLEIDA	34.873
	MATARO	24.437
	MONTCADA I REIXAC	20.302
	CORNELLA DE LLOBREGAT	17.894
	OLOT	6.704
	GIRONA	3.855
	GAVA	s/d
	SANT BOI DE LLOBREGAT	s/d
Languedoc-Roussillon	PERPIGNAN	492.135
	NIMES	289.818
	SETE	240.384
	MONTPELLIER	121.771
	CARCASSONNE	73.612
	AGDE	22.881
	NARBONNE	19.592
	BEZIERS	15.041
Midi-Pyrénées	TOULOUSE	2.368.059
	MILLAU	344.346
	RODEZ	266.712
	MONTAUBAN	237.308
	BLAGNAC	166.444
	CAHORS	151.598
	CASTRES	135.491
	ALBI	84.672
	FOIX	73.388
	TARBES	55.073
	MURET	37.526
	TOURNEFEUILLE	240
Subtotal Euroregio		***25.637.046***
Comunitat Valenciana	VALENCIA	435.364
	NOVELDA	211.784
	ALACANT	75.729
	ORIHUELA	54.651
	VILLAJOYOSA	50.508
	VILLENA	29.005
	ALZIRA	1.562
Provence-Alpes-Côte d'Azur	MARSEILLE	3.872.975
	AIX EN PROVENCE	814.649
	CANNES	715.909
	CANNES	486.310
	AVIGNON	380.242
	TOULON	366.112
	ANTIBES	328.019
	GAP	176.570
	LA GARDE	114.675
	ST LAURENT DU VAR	97.256
	ST RAPHAEL	95.764
	AUBAGNE	94.759
	DRAGUIGNAN	94.314
	GRASSE	80.632
	CAGNES SUR MER	74.648
	FREJUS	72.897
	DIGNE LES BAINS	61.383
	ARLES	61.227
	ARLES	61.227
	MENTON	57.305
	NICE	21.390
	VALLAURIS	433
Total		***34.624.345***

Reciclatge i neteja

Reciclatge (37)		
Regió	***Ciutat***	***Volum de negocis***
Aragón	ZARAGOZA	30.248
Catalunya	BARCELONA	55.707
	REUS	42.851
	RIPOLLET	22.407
Subtotal Euroregió		***151.213***
Comunitat Valenciana	VALENCIA	62.767
	ONDA	7.851
Provence-Alpes-Côte d'Azur	MARIGNANE	19.396
	MARSEILLE	16.422
	GRASSE	15.760
Total		***273.409***

Activitats industrials de neteja (7470)		
Regió	***Ciutat***	***Volum de negocis***
Aragón	ZARAGOZA	25.983
	HUESCA	s/d
Illes Balears	PALMA DE MALLORCA	70.907
Catalunya	SANT CUGAT DEL VALLES	287.808
	BARCELONA	269.595
	VIC	128.790
	BADALONA	52.832
	TERRASSA	46.201
	SANT FELIU DE LLOBREGAT	43.201
	MOLLET DEL VALLES	42.891
	CORNELLA DE LLOBREGAT	28.815
	GIRONA	21.516
	LLEIDA	15.898
	L HOSPITALET DE LLOBREGAT	15.894
	SABADELL	14.289
Languedoc-Roussillon	MONTPELLIER	14.145
	PERPIGNAN	10.077
	NIMES	6.974
	MENDE	3.355
Midi-Pyrénées	TOULOUSE	56.817
	RODEZ	2.900
Subtotal Euroregio		***1.158.888***
Comunitat Valenciana	VALENCIA	33.875
	ALACANT	9.845
	ELX	3.546
Provence-Alpes-Côte d'Azur	MARSEILLE	638.802
	VALLAURIS	21.797
	MARTIGUES	19.126
	AUBAGNE	13.861
	AIX EN PROVENCE	11.271
	GAP	8.222
	HYERES	3.626
Total		***1.922.859***

RECOMMANDATIONS

L'étude du potentiel commercial du réseau de villes de l'Eurorégion Pyrénées-Méditerranée, et des territoires adjacents de l'Arc Méditerranéen, s'est attachée tant à restituer une caractérisation des différentes villes à l'aide d'un large ensemble d'INDICATEURS se rapportant à leur développement économique, qu'à mettre en valeur les domaines d'affinité, sur le plan économique, pouvant contribuer à créer des liens commerciaux entre ces villes.

La typologie de villes issue de l'analyse des INDICATEURS témoigne de l'existence d'une diversité d'agglomérations, tant en termes de dimensions que de profils, qui constituent dans leur ensemble un solide maillage urbain. Et, en même temps, des problématiques et des potentiels partagés se font jour dans chacun des types identifiés. Cette typologie a donc permis de situer les grandes capitales régionales, les capitales provinciales et autres villes structurantes du réseau, les agglomérations à vocation plus industrielle, d'autres affichant une prédominance des services et, également, les villes spécialisées dans le tourisme, ou encore certaines essentiellement résidentielles et de services locaux.

Par ailleurs, **l'analyse des affinités économiques** voulait étayer l'idée d'éventuelles complémentarités entre les villes du réseau, lesquelles peuvent prendre des formes et des directions multiples. L'Eurorégion et l'Arc Méditerranéen en général sont précisément aujourd'hui une zone d'importante impulsion économique dans le contexte européen, de sorte que le potentiel des connexions économiques entre les différentes villes est dans l'ensemble très élevé. Quoi qu'il en soit, la politique eurorégionale peut contribuer au renforcement de ces liens, notamment entre les deux côtés d'une frontière qui reste encore aujourd'hui très présente, mais aussi entre les différentes régions qui la composent.

Les résultats obtenus permettent de formuler certaines recommandations en vue de développer le potentiel commercial du réseau urbain eurorégional. Ceci dit, le lecteur intéressé par ces questions trouvera dans l'exposition des différents chapitres de nombreuses autres pistes pour l'orienter dans cette thématique. L'initiative entrepreneuriale et celle des différentes administrations ont déjà une incidence directe sur le développement des tissus économiques locaux. Par conséquent, ces recommandations visent à mettre en exergue certains aspects

importants, notamment ceux qui sont le plus en rapport avec la capacité de renforcer la cohésion d'un tissu économique transfrontalier et interrégional, comme le souhaite l'Eurorégion Pyrénées- Méditerranée.

1. Promouvoir l'enracinement des sièges sociaux des entreprises : l'analyse exhaustive du tissu entrepreneurial sous l'angle de sa localisation dans les villes permet d'apprécier le rôle primordial de la présence de sièges sociaux d'entreprises comme facteur de développement économique et commercial. A l'heure de la délocalisation des process de production, on estime désormais que le plus important est de maintenir le siège décisionnaire sur le territoire. Et pour y parvenir, il faut garantir des conditions capables de favoriser ce maintien. En ce sens, il convient de distinguer :

- En premier lieu, **les capitales de régions et de communautés autonomes**. L'étude "Villes européennes" indiquait déjà que les capitales régionales de l'EPM et du reste de l'AM sont dotées d'une capacité économique suffisante pour accueillir un nombre de sièges sociaux (et fiscaux) supérieur à l'existant. Ceci est certes le cas de Barcelone, le principal pôle économique du territoire qui nous occupe, mais c'est également vrai pour le reste des capitales. Dans de nombreux secteurs, les sièges sociaux des plus grandes entreprises, qu'elles soient nationales ou qu'il s'agisse du siège local de firmes multinationales, sont implantés dans les capitales nationales, comme conséquence soit d'une tendance du marché, soit des politiques publiques. Il est important que les gouvernements régionaux exercent un certain contrepoids dans ce sens.

- En second lieu, sur l'**ensemble des villes du territoire**. Une plus ample répartition des sièges sociaux d'entreprises sur le territoire favorisera une implantation plus équilibrée de l'activité économique, à condition que cela soit faisable. L'appui coordonné des administrations locales et régionales, avec le tissu entrepreneurial, peut favoriser l'enracinement des centres de décision économique. Cela est particulièrement nécessaire dans les régions (Midi-Pyrénées, Aragon) présentant un réseau urbain plus faible.

- En troisième lieu, **l'échelle de l'Eurorégion et de l'Arc Méditerranéen** est également un aspect très important, en ce sens que la perception d'un espace géoéconomique relativement vaste peut être jugée par de nombreuses entreprises comme un lieu particulièrement attractif pour y établir leur siège.

Aussi, l'espace de l'Arc Méditerranéen doit être présenté par les administrations comme un espace économique central, et non périphérique. Et il incombe aux administrations qui présideront aux destinées de l'Eurorégion de promouvoir cette dimension de centralité.

2. Gérer les infrastructures de manière coordonnée : l'étude a mis en évidence un éventail d'infrastructures d'appui au potentiel commercial du tissu de villes eurorégionales. Au sens large, on y trouve les infrastructures de transport (réseaux d'aéroports et de ports), d'innovation (complexes scientifiques et technologiques et pôles d'innovation) et commerciales (activité de foires et salons). Dans la phase d'internationalisation économique actuelle, toutes ces infrastructures sont soumises à une tension en raison des efforts d'adaptation continuels qui leur sont exigés. En ce sens, l'espace eurorégional offre des possibilités, mais réclame également des politiques adaptées :

- **Coordination :** Premièrement, il est évident qu'avec une coordination des respectives stratégies des différentes infrastructures mentionnées, un meilleur parti pourra être tiré de la croissance économique enregistrée par l'Arc Méditerranéen dans le contexte européen et global. Les grands ports (Barcelone dans l'EPM, avec Valencia et Marseille et, plus loin encore, Gênes) maintiennent des contacts déjà anciens en ce sens, mais qui peuvent être renforcés. Par ailleurs, le réseau des ports moyens, qui vont contribuer au nouveau trafic de cabotage associé aux dénommées autoroutes de la mer, va prendre une importance croissance. Les systèmes aéroportuaires peuvent également être impulsés grâce aux nouvelles opportunités de flux globaux et au trafic des compagnies à bas cout à l'échelle continentale. La coordination est aussi primordiale en matière de systèmes routiers et, en particulier dans la phase actuelle, ferroviaires, que l'on se réfère à de grandes infrastructures interrégionales ou de portée plus locale. De la même manière, l'activité foires et salons peut trouver à l'échelle eurorégionale une nouvelle dimension de croissance. Cela est vrai pour les grandes foires, mais plus encore peut-être pour celles qui ont un caractère régional ou sous-régional. Enfin, il est apparu clairement que de nombreux pôles d'innovation ont en commun des domaines de recherche susceptibles d'être la base de futures collaborations.

- **Capacité de gestion :** Deuxièmement, dans le domaine des infrastructures, la capacité de décision des gouvernements régionaux, mais aussi locaux, ainsi

que la participation de la société civile des territoires respectifs s'imposent comme un des éléments essentiels au bon développement des infrastructures et à leur gestion et exploitation adaptée. Les ports autonomes ont favorisé, de ce point de vue, une certaine capacité qui pourrait être améliorée. Dans le système aéroportuaire, il faut clairement avancer dans cette voie, ainsi que dans la gestion ferroviaire et dans la capacité d'impulser des politiques d'innovation adaptées, un domaine dans lequel il reste beaucoup à faire.

3. Tirer parti des affinités économiques entre les villes : l'analyse des affinités économiques identifiées entre les différentes villes, à partir de l'inventaire des sièges sociaux d'entreprise, permet de penser une meilleure exploitation de ces intérêts communs par le biais de la collaboration, qui peut prendre des formes très diverses, parmi lesquelles nous suggérons les suivantes :

- **Villes liées à un même domaine économique:** la SECONDE PARTIE de l'étude a repéré 14 domaines d'affinité économique, qui sont décrits en 56 tableaux correspondant à autant de sous-secteurs plus spécifiques. La collaboration entre les entreprises de ces domaines spécifiques existe déjà, la plupart du temps sous forme d'associations entrepreneuriales, ou directement entre chefs d'entreprise. Dans tous les cas, l'étude contribue à renforcer la visualisation des possibilités de contact dans l'ensemble eurorégional. Certes, les entreprises similaires d'un secteur tendent plutôt à se concurrencer, ce qui est naturel. Mais la coopération sectorielle peut les favoriser dans de nombreux aspects, tels que l'influence auprès des administrations, les stratégies face à d'autres secteurs ou auprès des clients et des fournisseurs, la pénétration sur de nouveaux marchés toujours plus éloignés et complexes, etc.

- **Liens entre des villes de différents domaines économiques :** l'identification territoriale des différents secteurs peut également servir à approfondir l'interrelation entre activités économiques diverses, de manière à permettre la consolidation de clusters déjà existants ou l'émergence de nouvelles aires d'affinité, soit dans des espaces adjacents, soit entre différentes aires de l'espace eurorégional. Ce type de liens, qui peut suivre de multiples directions, est la voie la plus enrichissante du point de vue du potentiel commercial des villes concernées. En ce sens, la coopération entre entreprises et administrations est probablement indispensable pour faciliter la mise en place de ces relations.

- **Secteurs dynamiques dotés d'un fort potentiel... :** le classement sectoriel montre que si l'on se réfère au volume d'affaire, l'Eurorégion témoigne, dans son ensemble, d'une force notable dans certains domaines. L'analyse territorialisée rend, par ailleurs, plus lisible le degré de concentration de certains d'entre eux ou la plus grande dispersion d'autres. Parmi les secteurs présentant la plus forte concentration, le cas de l'aéronautique toulousaine est l'un des plus saillants, mais il en va de même pour les secteurs de fournisseurs d'énergie et d'eau (quoiqu'en moindre mesure pour ces derniers). La politique eurorégionale doit, en premier lieu, défendre le maintien de ces grands sièges sociaux et, en second lieu, s'efforcer d'en favoriser les complémentarités depuis d'autres villes. Il convient également de veiller à la consolidation d'autres secteurs puissants plus déconcentrés, tels que la chimie, le tourisme ou la construction. Il faut bien voir que tous sont précisément des secteurs susceptibles d'avoir un fort impact territorial et environnemental, raison pour laquelle les politiques mises en œuvre devront trouver l'équilibre entre croissance et durabilité.

- **... et secteurs matures en cours de transformation :** à côté des secteurs plus puissants, l'analyse en identifie d'autres qui ont aujourd'hui perdu plus ou moins de leur valeur ajoutée en raison de leur caractère mature. La localisation dans le réseau urbain eurorégional permet de voir que bon nombre de ces secteurs (textiles, métal, meuble, etc.) se caractérisent souvent par une forte implantation territoriale. La collaboration entre les villes concernées peut être un puissant instrument pour favoriser la transformation nécessaire de ces secteurs, laquelle est déjà en marche dans de nombreux cas. Ainsi en témoigne la vigueur dont font preuve, en revanche, les entreprises de commercialisation liées à ces secteurs (comme, par exemple, dans le cas du textile).

- **Commercialisation et logistique :** précisément, l'analyse montre que les secteurs de commercialisation de différents produits et de logistique associée au transport manifestent également une grande vigueur économique et, en même temps, une implantation très diffuse sur le territoire, avec d'importantes chaines commerciales à caractère sous-régional, des implantations logistiques dans des villes moyennes, entre autres. Il est donc souhaitable d'impulser ces secteurs et, une fois de plus, de tout mettre en œuvre pour maintenir les

principaux sièges sociaux sur le territoire, attendu que ces activités sont très sensibles aux absorptions dans de grands conglomérats. La masse critique eurorégionale devrait pouvoir contribuer à cet enracinement.

- **La coopération transfrontalière comme tête de pont vers de nouveaux marchés :** l'une des difficultés auxquelles sont confrontées la plupart des petites et moyennes entreprises en termes de croissance est leur faible capacité à pénétrer sur les marchés internationaux, en raison même des limitations qu'impose leur taille. En ce sens, l'autre fonction de la coopération eurorégionale pourrait consister à exploiter les potentiels commerciaux des villes de part et d'autre de la frontière comme têtes de pont pour percer sur les marchés nationaux respectifs et, bien sûr, comme plates-formes de collaboration pour accéder aux marchés extérieurs.

4. Implication des administrations locales et des tissus entrepreneuriaux locaux dans la politique eurorégionale : Finalement, l'une des questions sur lesquelles devront se pencher les institutions de l'Eurorégion Pyrénées-Méditerranée, encore jeunes, est la mise en œuvre de leur projet à l'échelle locale. De ce point de vue, les villes objet de l'étude peuvent être les principaux nœuds de référence pour cette politique. Les acteurs à prendre en compte sont nombreux, en commençant par les administrations locales, et en passant par les associations de chefs d'entreprise, les chambres de commerce, les organisations de foires et de salons, les consortiums de développement économique et tant d'autres organismes de la société civile. En ce sens, on ne saurait passer sous silence l'existence d'autres initiatives créées, d'une certaine manière, dans le but d'impulser la coopération interrégionale et transfrontalière et avec lesquelles il serait utile de collaborer dans un domaine qui demande la conjugaison de nombreux efforts : citons, à titre d'exemple, l'association Arc Latin (administrations de niveau Nuts-II à vocation locale), la proposition C-6 de relier entre elles les capitales régionales, projet aujourd'hui en sommeil, ou l'Institut Ignasi Villalonga d'Economia i Empresa, créé à l'initiative de la société civile. Sans oublier bien d'autres organismes à caractère sectoriel qui partagent cette même vocation de renforcer le maillage des territoires qui façonnent l'espace de l'Arc Méditerranéen.

FONDS CONSULTÉS

1. Fonds statistiques

Les fonds utilisés pour l'élaboration de la base de données de cette étude sont indiqués ci-après, classés par rubriques thématiques :

INDICATEURS SOCIODÉMOGRAPHIQUES

Évolution de la population, population étrangère communautaire et extracommunautaire:

- Instituto Nacional de Estadísticas de España (INE)
- Institut National de la Statistique et des Études Économiques (INSEE)

INDICATEURS ÉCONOMIQUES

Population par secteurs d'activité, emploi et actifs occupés :

- Instituto Nacional de Estadísticas de España (INE)
- Institut National de la Statistique et des Études Économiques (INSEE)

Tourisme

- Institut d'Estadística de Catalunya
- Institut Valencià d'Estadística
- Institut Balear d'Estadística
- Instituto Aragonés de Estadística
- Institut National de la Statistique et des Études Économiques (INSEE)

Sièges sociaux des banques

- Banque centrale européenne
- Associació de Bancs Andorrans

Sièges sociaux d'entreprises

- Bureau Van Dijk (2005): Base de données AMADEUS. 250 000 entreprises européennes de premier plan

INNOVATION TECHNOLOGIQUE

Infrastructures d'appui à l'Innovation – Centres de recherche et d'innovation

- CIDEM_Xarxa de Centres Tecnològics (Catalunya)
- IMPIVA_Directori dels Instituts i CEEIs associats amb l'IMPIVA (País Valencià)
- Federación Española de Entidades de Innovación y Tecnología - FEDIT
- Centres régionaux d'innovation et de transfert technologique (Ministère délégué à l'Enseignement supérieur et à la Recherche)
- European BIC Network

Complexes scientifiques et technologiques

- APTE Asociación de Parques Científicos y Tecnológicos de España
- IASP International Association of Science Parks
- RETIS Centres Européens d'Entreprise et d'Innovation, Incubateurs, Technopoles

ACTIVITÉ DE FOIRES ET SALONS

Principales organisations

- AFE Asociación de Ferias Españolas
- Foires, Salons & Congrès de France

INFRASTRUCTURES DE COMMUNICATION

Ports

- Ministerio de Fomento de España
- Ports de France (site web des ports)

Aéroports

- Ministerio de Fomento de España
- Les aéroports de France (site web d'aéroports)

2. Références bibliographiques concernant l'Eurorégion Pyrénées- Méditerranée et l'Arc Méditerranéen

ALENYÀ, Miquel (coord.) (2002). "Aproximació a l'anàlisi de les relacions econòmiques entre Aragó, Illes Balears, Catalunya i Comunitat Valenciana: àmbit de l'antiga Corona d'Aragó". Document intern (Parlaments de les 4 comunitat).

ARANDA, Cristina (2005). "La cooperació transfronterera a Europa i les euroregions" a *Papers de Treball*, sèrie Euroregió, núm.4/2005

ARANDA, Cristina i MONTOLIO, Daniel (2005). "Caracterització econòmica de l'Euroregió Pyrénées--Mediterrània" a *Papers de Treball*, sèrie Euroregió, núm.2/2005

BOIRA, Josep Vicent (2002). *Euram 2010. La via europea*. València: Edicions 3 i 4

— (2004). *Les euroregions*. Col·lecció Documents Euram, núm.6. València: Institut Ignasi Villalonga d'Economia i Empresa

BRUNET, Roger el al. (1989). *Les villes "européennes"*. Paris: La Documentation Française

— (1991). *Les Ciutats europees = Les Villes européennes*. Barcelona: Ajuntament de Barcelona

CAMBRA OFICIAL DE COMERÇ, INDÚSTRIA I NAVEGACIÓ (1992). *Atlas comercial de Catalunya 1990: el comerç, el consum i l'activitat comercial*. Barcelona: Cambra Oficial de Comerç, Indústria i Navegació

DD.AA. (1985). *Actes de la Primera Conferència Econòmica de la Mediterrània Nord-Occidental*. Barcelona: Ajuntament de Barcelona

DURÀ, Antoni i RIERA, Pilar (2003). *Les Fires comercials de l'eix mediterrani: balanç actual i perspectives*. Col·lecció Documents Euram, núm.4. València: Institut Ignasi Villalonga d'Economia i Empresa

— (2005). “La red urbana como elemento vertebrador de la Eurorregión del Arco Mediterráneo” a *Med 2005. Anuario del Mediterráneo. El año 2004 en el espacio euromediterraneo*. Barcelona: Fundación CIDOB i Institut d’Estudis Mediterranis

EPM (2004): “Euroregió Pyrénées--Mediterrània. Acta de Constitució. Barcelona, 29 d’octubre de 2004”, Document pdf, web EPM.

GENERALITAT VALENCIANA (1993), *Arc Mediterrani Espanyol. Eix Europeu de Desenvolupament*, Conselleria d’Obres Públiques, Urbanisme i Transports, València.

Méditerranée (1994). Monogràfic “L’arc méditerranéen en questions”, vol. 79

NINYOLES, R.L. (1993), *El País Valencià a l’Eix Mediterrani*, València, l’Eixam (2a edició).

PAPELES DE ECONOMÍA ESPAÑOLA (1992), *Monográfico sobre el Arco Mediterráneo*, 11.

PERKMANN, Markus (2003). “Cross-border regions in Europe. Significance and drivers of regional cross-border co-operation”. *European Urban and Regional Studies*, núm.10(2), pp.153-171

PERPIÑÀ GRAU, R. (1932): “El interés colectivo económico en Cataluña y Valencia”, ed. Faccímil Inst. Ignasi Villalonga d’Economia i Empresa.

ROZENBLAT, Céline i CICILLE, Patricia (2003). *Les villes européennes. Analyse comparative*. Paris: La Documentation Française

VANOLO, Alberto (2003). *Per un sviluppo policentrico dello spazio europeo. Sistemi innovativi territoriali nell’Europa sud-occidentale*. Milà: FrancoAngeli